

ՀԱՅԱՍՏԱՆԻ ՀԱՆՐԱՊԵՏՈՒԹՅԱՆ

ՃԻՐԱԿԻ ՄԱՐԶԻ ԳՅՈՒՄՐԻ ՀԱՄԱՅՆՔԻ ՂԵԿԱԿԱՐ

ՊՐՆ. Վ. ՍԱՄՍՈՆՅԱՆԻՆ

ԱՆՈՒՆ, ԱՐԳԱՆՈՒՆ Ջալալ Գալաթյան

ՀԱՍՑԵ ՀՀ. Վ. Գյուճիկի Վ. Գալաթյան 95/6

ՀԵՌ. +374(93) 30-46-52

Էլ. հասցե vetrat81@gmail.com


ԴԻՄՈՒՄ

Ջալալ Գալաթյան ԿՏ, Վ. Գյուճիկի Վ. Գալաթյան
95/6 հասցեի վրա 0.00868 կու կոպոնտայն
ազգանի գաղափարի օրակնի վրա

26.02

2024 թ.

(օր, ամիս, տարի)



Դիմող

ստորագրություն

Ջալալ Գալաթյան
անուն ազգանուն

ԿԿԱՅԱԿԱՆԸ ՏՐԿԱԾ Է

ԱՆՓՈՒՆՈՒԹՅԱՆ
(սեփականություն կամ օգտագործման)

ԻՐԱՎՈՒՆԵՐՈՎ

Ջուլիան *Քաղաքացի*
(սեփականատիրոջ (օգտագործողի) անունը (անվանումը))

ՆՆՆ *Քաղաքացի*

Պարսիկ *Քաղաքացի*

Խաչիկ *Քաղաքացի*

ՕՖՆ *Գաբաբեցի*

Գ. Այուծի *Պեճակյան* *Գաղ. Վ 95/6* *բժ. շրջան*
(անշարժ գույքի գանվելու վայրը (հասցեն), անվանումը)


ՆԿԱՏՄԱՄԲ

Այուծի *Քաղաքացի* *07.04.2005* *Վ 311* *քաղաք*
(անշարժ գույքի ձեռքբերման իրավունքը հաստատող փաստաթղթի անվանումը)

ՀԻՄԱՆ ԿՐԱ

ԳՐԱՆՑՎԱԾ Է ՀԱՅԱՍՏԱՆԻ ՀԱՆՐԱՊԵՏՈՒԹՅԱՆ ԿԱՌԱՎԱՐՈՒԹՅԱՆ ԱՌԸՆԹԵՐ
ԱՆՇԱՐՉ ԳՈՒՅՔԻ ԿԱԴԱՍՏՐԻ ՊԵՏԱԿԱՆ ԿՈՄԻՏԵԻ, ԳՈՒՅՔԻ ՆԿԱՏՄԱՄԲ
ԻՐԱՎՈՒՆԵՐԵՐԻ ՊԵՏԱԿԱՆ ԳՐԱՆՑՄԱՆ ՄԻԱՍՆԱԿԱՆ
08-001-4-51 ՄԱՏՅԱՆԻ *000134* ՀԱՄԱՐԻ ՏԱԿ:

ՍՈՒՅՆ ԿԿԱՅԱԿԱՆԸ ԿԱԶՄՎԱԾ Է ԵՐԿՈՒ ՕՐԻՆԱԿԻՑ. ՄԵԿԸ ՏՐԿՈՒՄ Է ՍԵՓԱԿԱՆԱՏԻՐՈՋԸ
(ՕԳՏԱԳՈՐԾՈՂԻՆ), ՄՅՈՒՄԸ ՊԱՀՎՈՒՄ Է ՀԱՅԱՍՏԱՆԻ ՀԱՆՐԱՊԵՏՈՒԹՅԱՆ
ԿԱՌԱՎԱՐՈՒԹՅԱՆ ԱՌԸՆԹԵՐ ԱՆՇԱՐՉ ԳՈՒՅՔԻ ԿԱԴԱՍՏՐԻ ՊԵՏԱԿԱՆ ԿՈՄԻՏԵԻ
ՏԱՐԱԾՔԱՅԻՆ ԱՏՈՐԱՔԱԺԱՆՈՒՄՈՒՄ:



ՀԱՅԱՍՏԱՆԻ ՀԱՆՐԱՊԵՏՈՒԹՅԱՆ ԿԱՌԱՎԱՐՈՒԹՅԱՆ
ԱՌԸՆԹԵՐ ԱՆՇԱՐՉ ԳՈՒՅՔԻ ԿԱԴԱՍՏՐԻ ՊԵՏԱԿԱՆ
ԿՈՄԻՏԵԻ ՏԱՐԱԾՔԱՅԻՆ ԱՏՈՐԱՔԱԺԱՆՄԱՆ

ՂԵՆՎԱՐ

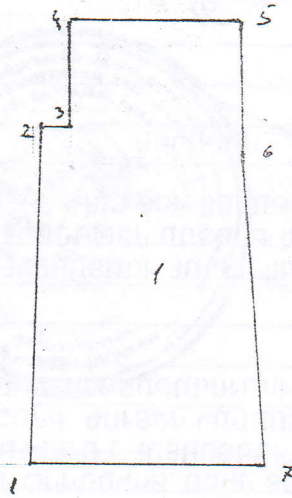
(ստորագրությունը)

« 16 » 05 . 2005 թ.



ՀՈՂԱՄԱՍԻ ՀԱՏԱԿԱԳԻԾԸ

(Ուսուցողական)



ՀԱՏԱԿԱՑԵ	ԿՐԿԱՄՈՒՐՅԱՆ ԳՍՓՈ (Մ)	ԱՍՅՍՈՂ ԱԵՓ. ԱՅԳ. (ԱՆՎ.)
1-2	2.94	Հարկանքի թևեր
2-3	1.25	Հարկանքի թևեր
3-4	2.95	Հարկանքի թևեր
4-5	4.25	ՏՆՆԱՆ ԲԱԿ
5-6	3.65	ԱՂՅՈՒՄ
6-7	4.60	ԱՂՅՈՒՄ
7-1	5.50	ԱՂՅՈՒՄ

ՇՊ. Ն	ՇՊ. ԱՆՎ.
1	ԲՆԱԿ. ՏՈՒՆ

Բաժնի ԴԵՅ

Կատարող

Ա. ՄԱՐԿԱՆ

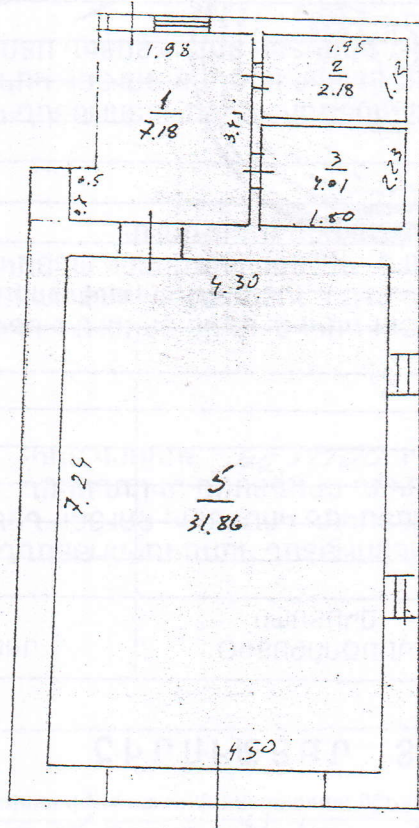
Դ. ԱՆՎԱՆՅԱՆ


(ստորագրությունը)




ՇԵՆՔԻ ՀԱՏԱԿԱԳԻՐ

(մասշտաբը)



Բարձր ԴԵՏ  Ա.ՄԻՆԱՅԱՆ
Կատարող Քյուրթ ԴԱՆԻՐԱՅԱՆ
(ստորագրությունը)



ՀՈՂԱՄԱՍԻ ՏՎՅԱԼՆԵՐԸ

ԿԱԴԱՍՏՐԱՅԻՆ ՀԱՄԱՐԸ _____ 08.001

ՆՊԱՏԱԿԱՅԻՆ ՆՇԱՆԱԿՈՒԹՅՈՒՆԸ _____ ԲՆԱԿԱՎԱՅԻՄԻ

ՕԳՏԱԳՈՐԾՄԱՆ ՆՊԱՏԱԿԸ _____ ԿԱՐ. ԵՎ ԱՊՄԱ. ՅԱՏԱՐ

ՀՈՂԱՄԱՍԻ ՉԱՓԸ (հա) _____ 0.00 6071

ԻՐԱՎՈՒՆՔԻ ՏԵՍԱԿԸ _____ ին՝ ի. հաճ. սեփ.

ՇԵՆՔԻ ՏՎՅԱԼՆԵՐԸ

ԿԱԴԱՍՏՐԱՅԻՆ ՀԱՄԱՐԸ _____ 08.001

ՆՊԱՏԱԿԱՅԻՆ ՆՇԱՆԱԿՈՒԹՅՈՒՆԸ _____ ԲՆԱԿԵԼԻ

ՕԳՏԱԳՈՐԾՄԱՆ ՆՊԱՏԱԿԸ _____ ԲՆԱԿԵԼԻ ՏԱԽԸ

ՄԱԿԵՐԵՍԸ (քառ. մ.) _____ 45.23

ԻՐԱՎՈՒՆՔԻ ՏԵՍԱԿԸ _____ ին՝ ի. հաճ. սեփ.


ՇԻՆՈՒԹՅԱՆ ՏՎՅԱԼՆԵՐԸ

Զ/Զ	ԿԱԴԱՍՏՐԱՅԻՆ ՀԱՄԱՐԸ	ՕԳՏԱԳՈՐԾՄԱՆ ՆՊԱՏԱԿԸ	ՄԱԿԵՐԵՍԸ (քառ. մ.)	ԻՐԱՎՈՒՆՔԻ ՏԵՍԱԿԸ

Լրացուցիչ նշումներ, փոփոխություններ _____

Կատարողներ՝ _____
(ստորագրությունները)

 Բ.Ա.ԼԵՎՈՒՆ ԶԱՆԵ





ՀԱՅԱՍՏԱՆԻ ՀԱՆՐԱՊԵՏՈՒԹՅՈՒՆ

ՎԿԱՅԱԿԱՆ

ԱՆՇԱՐԺ ԳՈՒՅՔԻ ՆԿԱՏՄԱՄԲ ԻՐԱՎՈՒՆՔՆԵՐԻ
ՊԵՏԱԿԱՆ ԳՐԱՆՑՄԱՆ



Կադաստրի
կոմիտե

Սույն վկայականով հաստատվում է 12 հոկտեմբերի 2025 թվականին գույքի նկատմամբ իրավունքների պետական գրանցման միասնական մատյանում կատարված անշարժ գույքի նկատմամբ իրավունքի պետական գրանցումը հետևյալ տվյալներով.

1. ԳՐԱՆՑՎԱԾ ԻՐԱՎՈՒՆՔԻ ՍՈՒԲՅԵԿՏ(ՆԵՐ)

ՀՀ ՇԻՐԱԿԻ ՄԱՐԶԻ ԳՅՈՒՄՐԻ ՀԱՄԱՅՆՔ

2. ԱՆՇԱՐԺ ԳՈՒՅՔԻ ԳՏՆՎԵԼՈՒ ՎԱՅՐԸ ԵՎ ԱՆՎԱՆՈՒՄԸ

Մարզ Շիրակ, համայնք Գյումրի ք. Մ. Գորկու փողոց 2-րդ փակուղի 22/5 հողամաս

3. ԳՐԱՆՑՄԱՆ ՀԱՄԱՐ ՀԻՄՔ ՀԱՆԴԻՍԱՑԱԾ ՓԱՏՏԱԹՂԹԵՐԸ

Տեղեկանք 20/08/2024թ. N 03/15793, Համայնքի ղեկավարի 15/08/2024թ. N 2393-Ա որոշում

4. ՀՈՂԱՄԱՍԻ ԲՆՈՒԹԱԳՐԵՐԸ

Կադաստրային ծածկագիրը՝ 08-001-1352-0808

Մակերեսի չափը (հա)՝ 0.00263

Նպատակային նշանակությունը՝ բնակավայրերի

Գործառնական նշանակությունը կամ հողատեսքը՝ Բնակելի կառուցապատման

Գրանցված իրավունքի տեսակը՝ ՍԵՓԱԿԱՆՈՒԹՅՈՒՆ

ՎԿԱՅԱԿԱՆ N 12102025-08-0002, գաղտնաբառ՝ PB9JIWGTGII1

Փաստաթղթի իսկությունը և վավերականությունը կարող է ստուգվել Կադաստրի կոմիտեի
www.e-cadastre.am կայքէջի միջոցով

5. ՇԻՆՈՒԹՅՈՒՆՆԵՐԻ ԲՆՈՒԹԱԳՐԵՐԸ

- 1) Նպատակային նշանակությունը՝
- 2) Բնութագրերը ըստ առանձին շինությունների՝

Հ/Հ	Կադաստրային ծածկագիր	Տեսակ	Մակերես	Գրանցված իրավունքի տեսակ

Լրացուցիչ նշումներ և տեղեկություններ

Գրանցումը իրականացնող պաշտոնատար անձի անունը, ազգանունը՝ ՌԱՖԱՅԵԼ ՉԱԼԻԿՅԱՆ

Զբաղեցրած պաշտոնը՝ Անշարժ գույքի գրանցման միասնական ստորաբաժանման անշարժ գույքի ավագ ռեգիստր

ՎԿԱՅԱԿԱՆ N 12102025-08-0002, գաղտնաբառ՝ PB9JIWGTGII1

Փաստաթղթի իսկությունը և վավերականությունը կարող է ստուգվել Կադաստրի կոմիտեի www.e-cadastre.am կայքէջի միջոցով



ՀԱՅԱՍՏԱՆԻ ՀԱՆՐԱՊԵՏՈՒԹՅՈՒՆ

ՎԿԱՅԱԿԱՆ

ԱՆՇԱՐԺ ԳՈՒՅՔԻ ՆԿԱՏՄԱՔ ԻՐԱՎՈՒՆՔՆԵՐԻ
ՊԵՏԱԿԱՆ ԳՐԱՆՅՄԱՆ



Կադաստրի
կոմիտե

Սույն վկայականով հաստատվում է 27 նոյեմբերի 2025 թվականին գույքի նկատմամբ իրավունքների պետական գրանցման միասնական մատյանում կատարված անշարժ գույքի նկատմամբ իրավունքի պետական գրանցումը հետևյալ տվյալներով.

1. ԳՐԱՆՑՎԱԾ ԻՐԱՎՈՒՆՔԻ ՍՈՒԲՅԵԿՏ(ՆԵՐ)

ՀՀ ՇԻՐԱԿԻ ՄԱՐԶԻ ԳՅՈՒՄՐԻ ՀԱՄԱՅՆՔ

2. ԱՆՇԱՐԺ ԳՈՒՅՔԻ ԳՏՆՎԵԼՈՒ ՎԱՅՐԸ ԵՎ ԱՆՎԱՆՈՒՄԸ

Մարզ Շիրակ, համայնք Գյումրի ք. Խ. Կոշտոյան փողոց 14/13 հողամաս

3. ԳՐԱՆՑՄԱՆ ՀԱՄԱՐ ՀԻՄՔ ՀԱՆԴԻՍԱՑԱԾ ՓԱՍՏԱԹՂԹԵՐԸ

Համայնքի ղեկավարի որոշում 24.09.2025թ թիվ 2205-Ա

4. ՀՈՂԱՄԱՍԻ ԲՆՈՒԹԱԳՐԵՐԸ

Կադաստրային ծածկագիրը՝ 08-001-0460-0054

Մակերեսի չափը (հա)՝ 0.00314

Նպատակային նշանակությունը՝ բնակավայրերի

Գործառնական նշանակությունը կամ հողատեսքը՝ Բնակելի կառուցապատման

Գրանցված իրավունքի տեսակը՝ ՍԵՓԱԿԱՆՈՒԹՅՈՒՆ

ՎԿԱՅԱԿԱՆ N 27112025-08-0021, գաղտնաբառ՝ I3FLGRCRAGAJ

Փաստաթղթի իսկությունը և վավերականությունը կարող է ստուգվել Կադաստրի կոմիտեի
www.e-cadastre.am կայքէջի միջոցով

5. ՇԻՆՈՒԹՅՈՒՆՆԵՐԻ ԲՆՈՒԹԱԳՐԵՐԸ

- 1) Նպատակային նշանակությունը՝
- 2) Բնութագրերը ըստ առանձին շինությունների՝

Հ/Հ	Կադաստրային ծածկագիր	Տեսակ	Մակերես	Գրանցված իրավունքի տեսակ

Լրացուցիչ նշումներ և տեղեկություններ

Գրանցումը իրականացնող պաշտոնատար անձի անունը, ազգանունը՝ ԱՐԹՈՒՐ ՍԱՐԳՍՅԱՆ

Զբաղեցրած պաշտոնը՝ Անշարժ գույքի գրանցման միասնական ստորաբաժանման անշարժ գույքի ավագ ռեգիստր

ՎԿԱՅԱԿԱՆ N 27112025-08-0021, գաղտնաբառ՝ I3FLGRCRAGAJ

Փաստաթղթի իսկությունը և վավերականությունը կարող է ստուգվել Կադաստրի կոմիտեի www.e-cadastre.am կայքէջի միջոցով



ՀԱՅԱՍՏԱՆԻ ՀԱՆՐԱՊԵՏՈՒԹՅՈՒՆ

ՎԿԱՅԱԿԱՆ

ԱՆՇԱՐԺ ԳՈՒՅՔԻ ՆԿԱՏՄԱՍԲ ԻՐԱՎՈՒՆՔՆԵՐԻ
ՊԵՏԱԿԱՆ ԳՐԱՆՑՄԱՆ



Սույն վկայականով հաստատվում է 4 հոկտեմբերի 2024 թվականին գույքի նկատմամբ իրավունքների պետական գրանցման միասնական մատյանում կատարված անշարժ գույքի նկատմամբ իրավունքի պետական գրանցումը հետևյալ տվյալներով.

1. ԳՐԱՆՑՎԱԾ ԻՐԱՎՈՒՆՔԻ ՍՈՒՔՅԵԿՏ(ՆԵՐ)

ՀԱՅԿԱԶ ՄԻՆԱՍՅԱՆ ՀՄԱՅԱԿԻ

2. ԱՆՇԱՐԺ ԳՈՒՅՔԻ ԳՏՆԿԵԼՈՒ ՎԱՅՐԸ ԵՎ ԱՆՎԱՆՈՒՄԸ

Մարզ Շիրակ, համայնք Գյումրի ք. Խ. Կոշտոյան փողոց 14/9 հողամաս

3. ԳՐԱՆՑՄԱՆ ՀԱՄԱՐ ՀԻՄՔ ՀԱՆԴԻՍԱՑԱԾ ՓԱՍՏԱԹՂԹԵՐԸ

ՀՀ Շիրակի մարզի Գյումրի համայնքի ղեկավարի 26/09/2024թ. թիվ 2760-Ա որոշում, անշարժ գույքի առուվաճառքի պայմանագիր՝ վավերացված 30/09/2024թ. գրանցամատյան թիվ 7201

4. ՀՈՂԱՄԱՍԻ ԲՆՈՒԹԱԳՐԵՐԸ

Կադաստրային ծածկագիրը՝ 08-001-0460-0045

Մակերեսի չափը (հա)՝ 0.030645

Նպատակային նշանակությունը՝ բնակավայրերի

Գործառնական նշանակությունը կամ հողատեսքը՝ Բնակելի կառուցապատման

Գրանցված իրավունքի տեսակը՝ ԱԵՓԱԿԱՆՈՒԹՅՈՒՆ

ՎԿԱՅԱԿԱՆ N 04102024-08-0005, գաղտնաբառ՝ PJJ8931BQJZG

Փաստաթղթի իսկությունը և վավերականությունը կարող է ստուգվել Կադաստրի կոմիտեի
www.e-cadastre.am կայքէջի միջոցով

5. ՇԻՆՈՒԹՅՈՒՆՆԵՐԻ ԲՆՈՒԹԱԳՐԵՐԸ

- 1) Նպատակային նշանակությունը՝
- 2) Բնութագրերը ըստ առանձին շինությունների՝

Հ/Հ	Կադաստրային ծածկագիր	Տեսակ	Մակերես	Գրանցված իրավունքի տեսակ

Լրացուցիչ նշումներ և տեղեկություններ

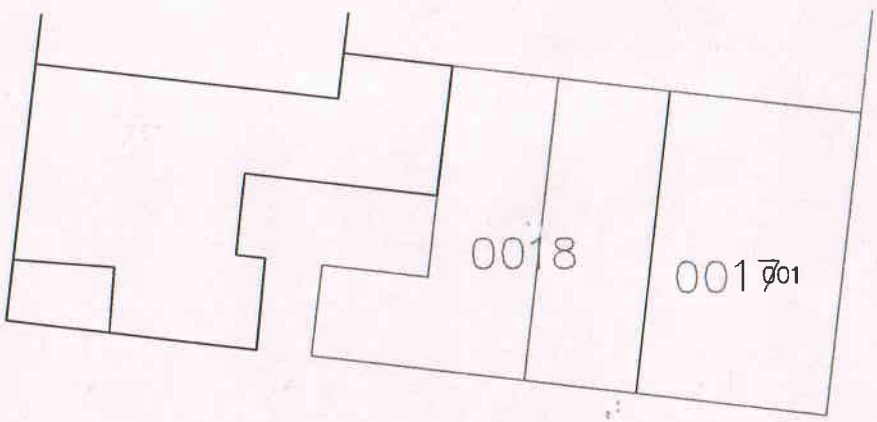
Գրանցումը իրականացնող պաշտոնատար անձի անունը, ազգանունը՝ Կարեն Մանուկյան

Զբաղեցրած պաշտոնը՝ Շիրակի մարզային ստորաբաժանման անշարժ գույքի ավագ ռեգիստր

ՎԿԱՅԱԿԱՆ N 04102024-08-0005, գաղտնաբառ՝ PJJB93IBQJZG

Փաստաթղթի իսկությունը և վավերականությունը կարող է ստուգվել Կադաստրի կոմիտեի www.e-cadastre.am կայքէջի միջոցով

002



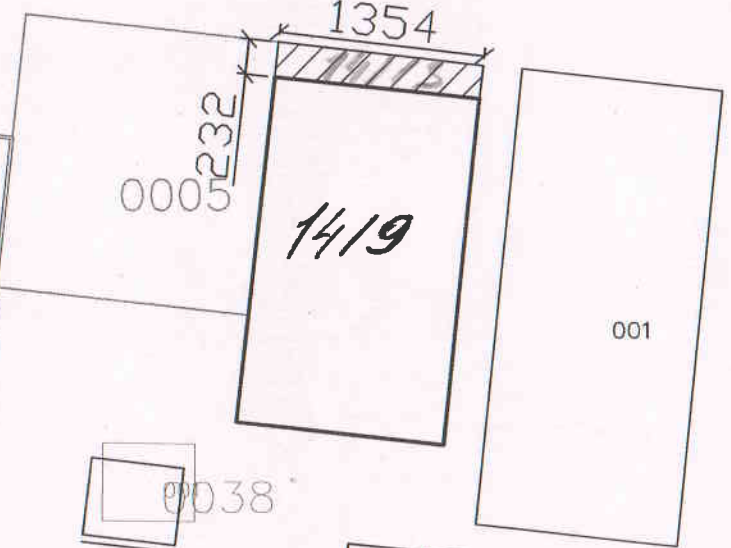
0018

001701



01

002 003




0005232

1419

1354

001

00038



00032

սմ տնակ

Կոշտոյան փողոց
Պոստաշտի

002

Handwritten header text, possibly a name or title.

Main body of handwritten text, containing several lines of cursive script.

Handwritten text block, possibly a signature or a specific note.

Handwritten text block, possibly a signature or a specific note.

Handwritten text block, possibly a date or a specific note.

