

ՀԱՅԱՍՏԱՆԻ ՀԱՆՐԱՊԵՏՈՒԹՅԱՆ

ՇԻՐԱԿԻ ՄԱՐԶԻ ԳՅՈՒՄՐԻ ՀԱՄԱՅՆՔԻ

ՂԵԿԱՎԱՐԻՆ ՓՈԽԱՐԻՆՈՂ Ա. ԱՌԱՔԵԼՅԱՆԻՆ

ԱՆՈՒՆ, ԱԶԳԱՆՈՒՆ Էմիլյար Պոլեպյան

ՀԱՍՅԵ Պ. Պոլեպյան 161/1

ՀԵՌ. 094 900541

ԴԻՄՈՒՄ

Դիմարան եմ ձեզ 30.11.22թ. №22604
գործքի վրա ընկալալ. Դուք պահանջվող
փաստաթղթերը գտնվում են փայտափայտ-
փայտանոց, խաղաղափայտանոցում բաժանում.

09.12 2025 թ.
Օր ամիս

Դիմող՝ Պոլեպյան
(ստորագրություն)

Էմիլյար Պոլեպյան
(անուն, ազգանուն)

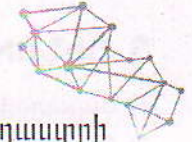
ԳՅՈՒՄՐԻ ՄԱՐԶԻ ԳՅՈՒՄՐԻ
ՀԱՄԱՅՆՔԱՆՈՒՆ
Ձայնագրություն թափանցիկ
ԱՍՏՆԱԿՆԵՐ 09.12 2025 թ.
ՊՈՒՆՏԱՆ ԵՆ 18969



ՀԱՅԱՍՏԱՆԻ ՀԱՆՐԱՊԵՏՈՒԹՅՈՒՆ

ՎԿԱՅԱԿԱՆ

ԱՆՇԱՐԺ ԳՈՒՅՔԻ ՆԿԱՏՄԱՄԲ ԻՐԱՎՈՒՆՔՆԵՐԻ
ՊԵՏԱԿԱՆ ԳՐԱՆՑՄԱՆ



Կադաստրի
կոմիտե

Սույն վկայականով հաստատվում է 25 մարտի 2026 թվականին գույքի նկատմամբ իրավունքների պետական գրանցման միասնական մատյանում կատարված անշարժ գույքի նկատմամբ իրավունքի պետական գրանցումը հետևյալ տվյալներով.

1. ԳՐԱՆՑՎԱԾ ԻՐԱՎՈՒՆՔԻ ՍՈՒԲՅԵԿՏ(ՆԵՐ)

ՀՀ ՇԻՐԱԿԻ ՄԱՐԶԻ ԳՅՈՒՄՐԻ ՔԱՂԱՔԱՅԻՆ ՀԱՄԱՅՆՔ

2. ԱՆՇԱՐԺ ԳՈՒՅՔԻ ԳՏՆՎԵԼՈՒ ՎԱՅՐԸ ԵՎ ԱՆՎԱՆՈՒՄԸ

Մարզ Շիրակ, համայնք Գյումրի, քաղաք Գյումրի, Ղ. Ղուկասյան փողոց 169/14 պարիսպ

3. ԳՐԱՆՑՄԱՆ ՀԱՄԱՐ ՀԻՄՔ ՀԱՆԴԻՍԱՑԱԾ ՓԱՍՏԱԹՂԹԵՐԸ

Համայնքի ղեկավարի որոշում 24.12.2025թ. թիվ 3329

4. ՀՈՂԱՄԱՍԻ ԲՆՈՒԹԱԳՐԵՐԸ

Կադաստրային ծածկագիրը՝ 08-001-1010-0136

Մակերեսի չափը (հա)՝ 0.00033

Նպատակային նշանակությունը՝ բնակավայրերի

Գործառնական նշանակությունը կամ հողատեսքը՝ Բնակելի կառուցապատման

Գրանցված իրավունքի տեսակը՝ ՍԵՓԱԿԱՆՈՒԹՅՈՒՆ

ՎԿԱՅԱԿԱՆ N 25032026-08-0027, գաղտնաբառ՝ FVPMYWNESMHG

Փաստաթղթի իսկությունը և վավերականությունը կարող է ստուգվել Կադաստրի կոմիտեի
www.e-cadastre.am կայքէջի միջոցով

5. ՇԻՆՈՒԹՅՈՒՆՆԵՐԻ ԲՆՈՒԹԱԳՐԵՐԸ

- 1) Նպատակային նշանակությունը՝ բնակելի
- 2) Բնութագրերը ըստ առանձին շինությունների՝

Ը/Ը	Կադաստրային ծածկագիր	Տեսակ	Մակերես	Գրանցված իրավունքի տեսակ
1	08-001-1010-0136-001	պարիսպ	1.53 քմ, 3.98 խ.մ.	ՍԵՓԱԿԱՆՈՒԹՅՈՒՆ

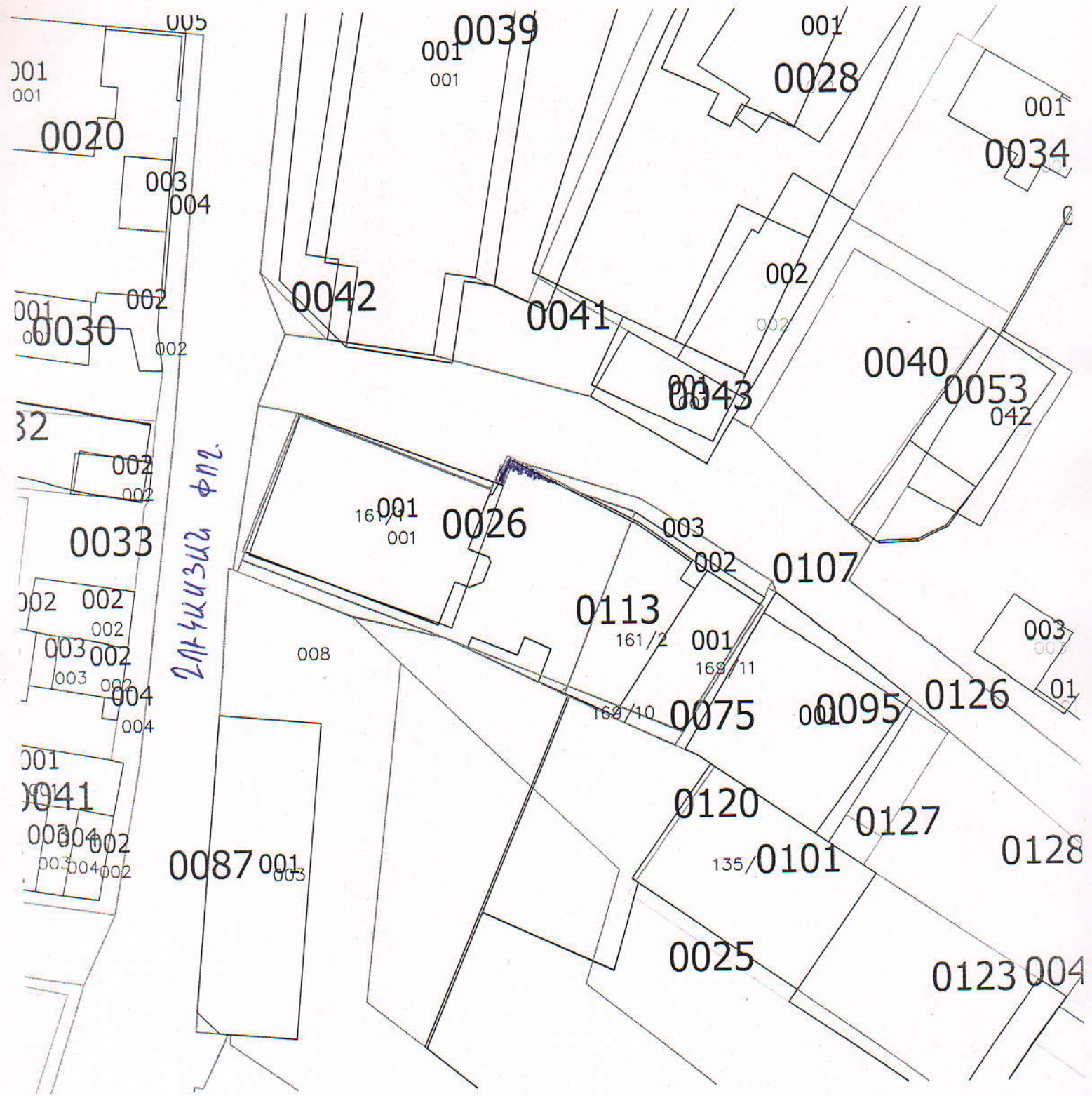
Լրացուցիչ նշումներ և տեղեկություններ

Գրանցումը իրականացնող պաշտոնատար անձի անունը, ազգանունը՝ ՄԱԻՐԱՄ ՎԻՐԱԲՅԱՆ

Զբաղեցրած պաշտոնը՝ Անշարժ գույքի գրանցման միասնական ստորաբաժանման անշարժ գույքի ավագ ռեգիստր

ՎԿԱՅԱԿԱՆ N 25032026-08-0027, գաղտնաբառ՝ FVPMYWNESMHG

Փաստաթղթի իսկությունը և վավերականությունը կարող է ստուգվել Կադաստրի կոմիտեի www.e-cadastre.am կայքէջի միջոցով



201444322 ФП2

001
001
0020

001
001
0039

001
0028

001
0034

001
002
0030

0042

0041

002
002

0040

0053
042

32
002
002

0033

16/001
001
0026

003

002
0107

002 002
002
003 002
003 002
004
004

008

0113
161/2

001
169/11

003
00

160/10

0075

0095

0126

01

001
0041
003 004 002
003 004 002

0087 001
003

0120

0127

0128

135/0101

0025

0123 004

ՀԱՅԱՍՏԱՆԻ ՀԱՆՐԱՊԵՏՈՒԹՅԱՆ

ՇԻՐԱԿԻ ՄԱՐԶԻ ԳՅՈՒՄՐԻ ՀԱՄԱՅՆՔԻ

ՂԵԿԱՎԱՐԻՆ ՓՈԽԱՐԻՆՈՂ Ա. ԱՌԱԲԵԼՅԱՆԻՆ

ԱՆՈՒՆ, ԱԶԳԱՆՈՒՆ *Էդիսյուր Նիկեկյան*

ՀԱՍՑԵ *Ղ. Նիկեկյան 161/1*

ՀԵՌ. *094 900541*

ԴԻՄՈՒՄ

*Դիմարան եմ ձեզ 30.11.22թ. №22604
գործիչ ասյ ընթացի. Դուրս պահանջիս
վստահարարներս գրեման են ժողովուրդ-
պարսենո, ժողովուրդներսան բաժնուն.*

09.12 2025 թ.
Օր ամիս

Դիմող՝ *[Signature]*
(ստորագրություն)

Էդիսյուր Նիկեկյան
(անուն, ազգանուն)

ԳԴ ՇԻՐԱԿԻ ՄԱՐԶԻ ԳՅՈՒՄՐԻ
ՀԱՄԱՅՆԱՊԵՏԱՐԱՆԻ ԱՍՈՒՆՏԱՎԱԾՍ
Ձարտուղարության բաժին
ԱՅԿՑՈՒՄ *09.12* 20*25* թ.
ՆԱԽԱՅԵՆ *18969*



ՀԱՅԱՍՏԱՆԻ ՀԱՆՐԱՊԵՏՈՒԹՅՈՒՆ

ՎԿԱՅԱԿԱՆ

ԱՆՇԱՐԺ ԳՈՒՅՔԻ ՆԿԱՏՄԱՐ ԻՐԱՎՈՒՆՔՆԵՐԻ
ՊԵՏԱԿԱՆ ԳՐԱՆՑՄԱՆ



Կադաստրի
կոմիտե

Սույն վկայականով հաստատվում է 18 փետրվարի 2026 թվականին գույքի նկատմամբ իրավունքների պետական գրանցման միասնական մատյանում կատարված անշարժ գույքի նկատմամբ իրավունքի պետական գրանցումը հետևյալ տվյալներով.

1. ԳՐԱՆՑՎԱԾ ԻՐԱՎՈՒՆՔԻ ՍՈՒԲՅԵԿՏ(ՆԵՐ)

ՀՀ ՇԻՐԱԿԻ ՄԱՐԶԻ ԳՅՈՒՄՐԻ ՀԱՄԱՅՆՔ

2. ԱՆՇԱՐԺ ԳՈՒՅՔԻ ԳՏՆՎԵԼՈՒ ՎԱՅՐԸ ԵՎ ԱՆՎԱՆՈՒՄԸ

Մարզ Շիրակ, համայնք Գյումրի, քաղաք Գյումրի, Ղ. Ղուկասյան փողոց 169/15 շինություն

3. ԳՐԱՆՑՄԱՆ ՀԱՄԱՐ ՀԻՄՔ ՀԱՆԴԻՍԱՑԱԾ ՓԱՏՏԱԹՂԹԵՐԸ

ՀՀ Կառավարության N 1089-Ն որոշում 16/06/2006թ. , Համայնքի ղեկավարի N 3328-Ա որոշում 24/12/2025թ

4. ՀՈՂԱՄԱՍԻ ԲՆՈՒԹԱԳՐԵՐԸ

Կադաստրային ծածկագիրը՝ 08-001-1010-0132

Մակերեսի չափը (հա)՝ 0.00207

Նպատակային նշանակությունը՝ բնակավայրերի

Գործառնական նշանակությունը կամ հողատեսքը՝ Բնակելի կառուցապատման

Գրանցված իրավունքի տեսակը՝ ՍԵՓԱԿԱՆՈՒԹՅՈՒՆ

ՎԿԱՅԱԿԱՆ N 18022026-08-0033, գաղտնաբառ՝ AJATTADY3LRF

Փաստաթղթի իսկությունը և վավերականությունը կարող է ստուգվել Կադաստրի կոմիտեի
www.e-cadastre.am կայքէջի միջոցով

5. ՇԻՆՈՒԹՅՈՒՆՆԵՐԻ ԲՆՈՒԹԱԳՐԵՐԸ

- 1) Նպատակային նշանակությունը՝ բնակելի
- 2) Բնութագրերը ըստ առանձին շինությունների՝

Հ/Հ	Կադաստրային ծածկագիր	Տեսակ	Մակերես	Գրանցված իրավունքի տեսակ
1	08-001-1010-0132-001	շվաքարան	2.5 քմ	ՍԵՓԱԿԱՆՈՒԹՅՈՒՆ
2	08-001-1010-0132-002	պարիսպ	0.11 քմ, 0.35 խ.մ.	ՍԵՓԱԿԱՆՈՒԹՅՈՒՆ

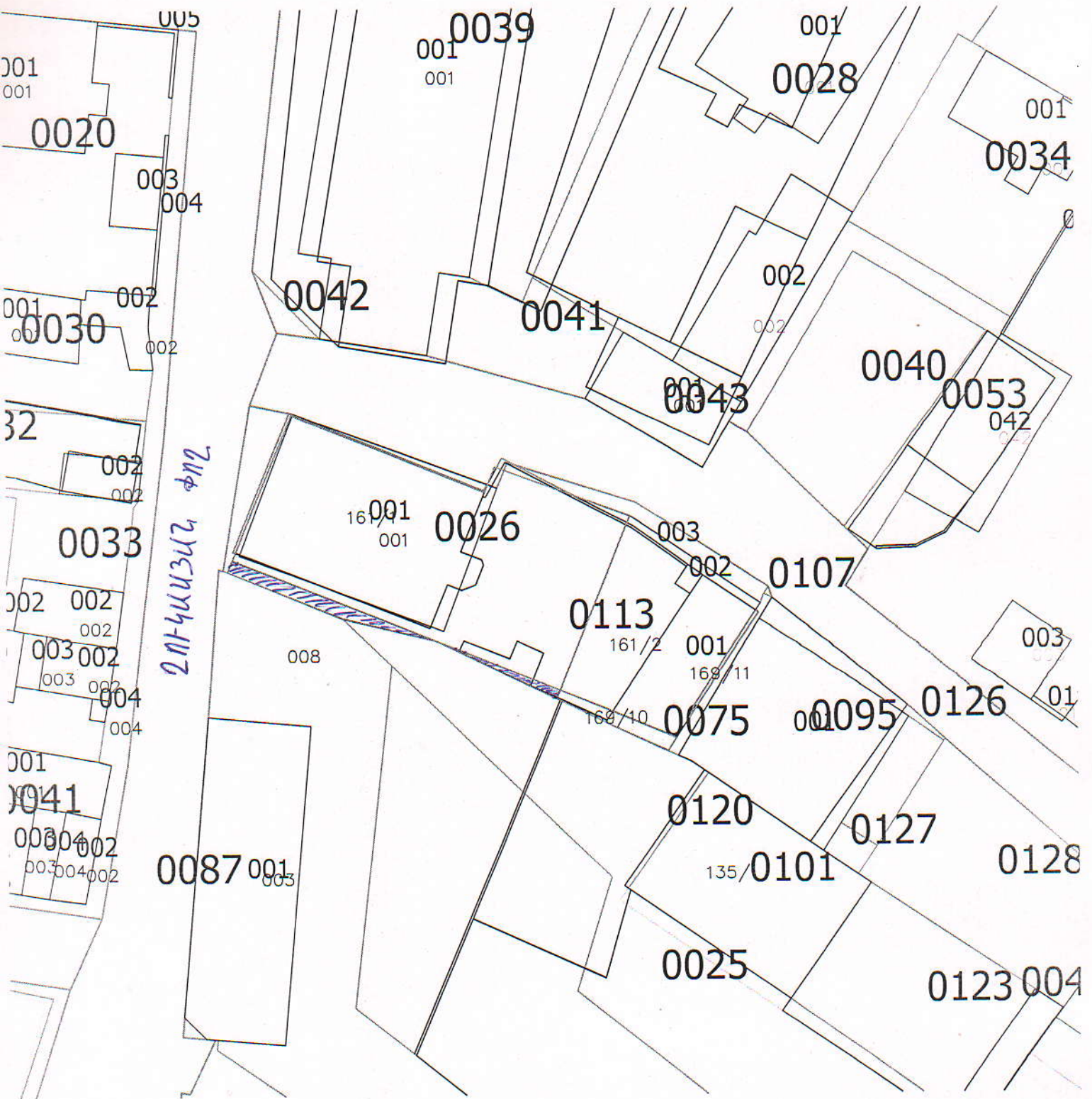
Լրացուցիչ նշումներ և տեղեկություններ

Գրանցումը իրականացնող պաշտոնատար անձի անունը, ազգանունը՝ ՄԱՐԻՆԵ ԿԻՐԱԿՈՍՅԱՆ

Զբաղեցրած պաշտոնը՝ Անշարժ գույքի գրանցման միասնական ստորաբաժանման անշարժ գույքի ավագ ռեգիստր

ՎԿԱՅԱԿԱՆ N 18022026-08-0033, գաղտնաբառ՝ AJATTADY3LRF

Փաստաթղթի իսկությունը և վավերականությունը կարող է ստուգվել Կադաստրի կոմիտեի www.e-cadastre.am կայքէջի միջոցով



211-444342 фп2

0020

0039

0028

0034

0042

0041

0043

0040

0053

0033

0026

0113

0107

0075

0095

0126

0041

0120

0127

0128

0087

0101

0025

0123

004

ՀԱՅԱՍՏԱՆԻ ՀԱՆՐԱՊԵՏՈՒԹՅԱՆ

ՇԻՐԱԿԻ ՄԱՐԶԻ ԳՅՈՒՄՐԻ ՀԱՄԱՅՆՔԻ

ՂԵԿԱԿԱՐԻՆ ՓՈԽԱՐԻՆՈՂ Ա. ԱՌԱՔԵԼՅԱՆԻՆ

ԱՆՈՒՆ, ԱԶԳԱՆՈՒՆ Էմիլար Պոլեկյան

ՀԱՍՑԵ Պ. Պոլեկյան 161/1

ՀԵՌ. 094 900541

ԴԻՄՈՒՄ

Դիմարան էմ Պոլեկյան 30.11.22թ. №22604
գործի վրա ընթացի. Դիմար պահանջվող
փաստաթղթերը գտնվում են ժամագրային-
արքաներում, ժամագրայինում բանկում.

09.12 2025 թ.

Օր ամիս

Դիմող՝ [Signature]
(ստորագրություն)

Էմիլար Պոլեկյան
(անուն, ազգանուն)

ՇԻՐԱԿԻ ՄԱՐԶԻ ԳՅՈՒՄՐԻ
ՀԱՄԱՅՆՔԱՊԵՏՈՒՆԻ ԱԾՈՒՑԱԿԱԾՆՆԵՐ
Զարգացման բաժին
ԱՅՈՑՎՈՒՄ 09.12 2025 թ.
ՆԱԽԱԿԱՆ ԵՆ 18969



ՀԱՅԱՍՏԱՆԻ ՀԱՆՐԱՊԵՏՈՒԹՅՈՒՆ

ՎԿԱՅԱԿԱՆ

ԱՆՇԱՐԺ ԳՈՒՅՔԻ ՆԿԱՏՄԱՄԲ ԻՐԱՎՈՒՆՔՆԵՐԻ
ՊԵՏԱԿԱՆ ԳՐԱՆՑՄԱՆ



Կադաստրի
կոմիտե

Սույն վկայականով հաստատվում է 24 փետրվարի 2026 թվականին գույքի նկատմամբ իրավունքների պետական գրանցման միասնական մատյանում կատարված անշարժ գույքի նկատմամբ իրավունքի պետական գրանցումը հետևյալ տվյալներով.

1. ԳՐԱՆՑՎԱԾ ԻՐԱՎՈՒՆՔԻ ՍՈՒԲՅԵԿՏ(ՆԵՐ)

ՀՀ ՇԻՐԱԿԻ ՄԱՐԶԻ ԳՅՈՒՄՐԻ ՀԱՄԱՅՆՔ

2. ԱՆՇԱՐԺ ԳՈՒՅՔԻ ԳՏՆՎԵԼՈՒ ՎԱՅՐԸ ԵՎ ԱՆՎԱՆՈՒՄԸ

Մարզ Շիրակ, համայնք Գյումրի, քաղաք Գյումրի, Ղ. Ղուկասյան փողոց 161/3 շինություն

3. ԳՐԱՆՑՄԱՆ ՀԱՄԱՐ ՀԻՄՔ ՀԱՆԴԻՍԱՑԱԾ ՓԱՏՏԱԹՂԹԵՐԸ

Համայնքի ղեկավարի 24/12/2025թ. 3327-Ա որոշում, Հասցե տրամադրելու մասին 15/01/2026թ. 86-Ա որոշում

4. ՀՈՂԱՄԱՍԻ ԲՆՈՒԹԱԳՐԵՐԸ

Կադաստրային ծածկագիրը՝ 08-001-1010-0135

Մակերեսի չափը (հա)՝ 0.00043

Նպատակային նշանակությունը՝ բնակավայրերի

Գործառնական նշանակությունը կամ հողատեսքը՝ Բնակելի կառուցապատման

Գրանցված իրավունքի տեսակը՝ ՍԵՓԱԿԱՆՈՒԹՅՈՒՆ

ՎԿԱՅԱԿԱՆ N 24022026-08-0024, գաղտնաբառ՝ HVJMKEETM7JV

Փաստաթղթի իսկությունը և վավերականությունը կարող է ստուգվել Կադաստրի կոմիտեի
www.e-cadastre.am կայքէջի միջոցով

5. ՇԻՆՈՒԹՅՈՒՆՆԵՐԻ ԲՆՈՒԹԱԳՐԵՐԸ

- 1) Նպատակային նշանակությունը՝ բնակելի
- 2) Բնութագրերը ըստ առանձին շինությունների՝

Հ/Հ	Կադաստրային ծածկագիր	Տեսակ	Մակերես	Գրանցված իրավունքի տեսակ
1	08-001-1010-0135-001	Բնակելի տան պատի մաս	4.26 քմ	ՍԵՓԱԿԱՆՈՒԹՅՈՒՆ
2	08-001-1010-0135-002	պարիսպ	0.04 քմ, 0.1 խ.մ.	ՍԵՓԱԿԱՆՈՒԹՅՈՒՆ

Լրացուցիչ նշումներ և տեղեկություններ

Գրանցումը իրականացնող պաշտոնատար անձի անունը, ազգանունը՝ ԱՐՄԵՆ ԽԱԼԱԹՅԱՆ

Զբաղեցրած պաշտոնը՝ Անշարժ գույքի գրանցման միասնական ստորաբաժանման անշարժ գույքի ավագ ռեգիստր

ՎԿԱՅԱԿԱՆ N 24022026-08-0024, գաղտնաբառ՝ HVJMKEETM7JV

Փաստաթղթի իսկությունը և վավերականությունը կարող է ստուգվել Կադաստրի կոմիտեի www.e-cadastre.am կայքէջի միջոցով

ՀԱՅԱՍՏԱՆԻ ՀԱՆՐԱՊԵՏՈՒԹՅԱՆ

ՇԻՐԱԿԻ ՄԱՐԶԻ ԳՅՈՒՄՐԻ ՀԱՄԱՅՆՔԻ

ՂԵԿԱՎԱՐԻՆ ՓՈԽԱՐԻՆՈՂ Ա. ԱՌԱՔԵԼՅԱՆԻՆ

ԱՆՈՒՆ, ԱԶԳԱՆՈՒՆ Էմիլյար Մուկչյան

ՀԱՍՅԵ Մ. Մուկչյան 161/1

ՀԵՌ. 094 900541

ԴԻՄՈՒՄ

Դիմարան էմ Ղեկ 30.11.22թ. №22604
գործիքն արդյունքում: Դիմար պահանջարկ
փաստաթղթերն գրեմն էն ժամանակատե-
լարանուն, ժամանակաշրջանն բաներն:

09.12 2025 թ.
Օր ամիս

Դիմող՝ [Signature]
(ստորագրություն)

Էմիլյար Մուկչյան
(անուն, ազգանուն)

ԳԳ ՇԻՐԱԿԻ ՄԱՐԶԻ ԳՅՈՒՄՐԻ
ՀԱՄԱՅՆՔԱՊԵՏԱՐԱՆ ԱՍԽԱՏԱԿԱԾՆ
Ձայնագրությունների բաժին
ՍՏԱՅՈՒՄ: 09.12 2025 թ.
ՔՈՒՆՅԱՆ ԵՆ 18969



ՀԱՅԱՍՏԱՆԻ ՀԱՆՐԱՊԵՏՈՒԹՅՈՒՆ

ՎԿԱՅԱԿԱՆ

ԱՆՇԱՐԺ ԳՈՒՅՔԻ ՆԿԱՏՄԱՄԲ ԻՐԱՎՈՒՆՔՆԵՐԻ
ՊԵՏԱԿԱՆ ԳՐԱՆՑՄԱՆ



Կադաստրի
կոմիտե

Սույն վկայականով հաստատվում է 4 դեկտեմբերի 2025 թվականին գույքի նկատմամբ իրավունքների պետական գրանցման միասնական մատյանում կատարված անշարժ գույքի նկատմամբ իրավունքի պետական գրանցումը հետևյալ տվյալներով.

1. ԳՐԱՆՑՎԱԾ ԻՐԱՎՈՒՆՔԻ ՍՈՒԲՅԵԿՏ(ՆԵՐ)

ՀՀ ՇԻՐԱԿԻ ՄԱՐԶԻ ԳՅՈՒՄՐԻ ՀԱՄԱՅՆՔ

2. ԱՆՇԱՐԺ ԳՈՒՅՔԻ ԳՏՆՎԵԼՈՒ ՎԱՅՐԸ ԵՎ ԱՆՎԱՆՈՒՄԸ

Մարզ Շիրակ, համայնք Գյումրի ք. Յ. Վարդանյան փողոց 169/10 ավտոտնակ

3. ԳՐԱՆՑՄԱՆ ՀԱՄԱՐ ՀԻՄՔ ՀԱՆԴԻՍԱՑԱԾ ՓԱՏՏԱԹՂԹԵՐԸ

Համայնքի ղեկավարի որոշում 31.10.2025թ. թիվ 2712-Ա, Հասցե տրամադրելու մասին առցանց որոշում 13.12.2023թ. թիվ 274-Ա

4. ՀՈՂԱՄԱՍԻ ԲՆՈՒԹԱԳՐԵՐԸ

Կադաստրային ծածկագիրը՝ 08-001-1010-0131

Մակերեսի չափը (հա)՝ 0.00113

Նպատակային նշանակությունը՝ բնակավայրերի

Գործառնական նշանակությունը կամ հողատեսքը՝ Բնակելի կառուցապատման

Գրանցված իրավունքի տեսակը՝ ՍԵՓԱԿԱՆՈՒԹՅՈՒՆ

ՎԿԱՅԱԿԱՆ N 04122025-08-0013, գաղտնաբառ՝ JZ1NH67KLZAC

Փաստաթղթի իսկությունը և վավերականությունը կարող է ստուգվել Կադաստրի կոմիտեի
www.e-cadastre.am կայքէջի միջոցով

5. ՇԻՆՈՒԹՅՈՒՆՆԵՐԻ ԲՆՈՒԹԱԳՐԵՐԸ

- 1) Նպատակային նշանակությունը՝ բնակելի
- 2) Բնութագրերը ըստ առանձին շինությունների՝

Հ/Հ	Կադաստրային ծածկագիր	Տեսակ	Մակերես	Գրանցված իրավունքի տեսակ
1	08-001-1010-0131-001	Ավտոտնակ	3.98 քմ	ՍԵՓԱԿԱՆՈՒԹՅՈՒՆ
2	08-001-1010-0131-002	պարիսպ	0.66 քմ, 2.11 խ.մ.	ՍԵՓԱԿԱՆՈՒԹՅՈՒՆ

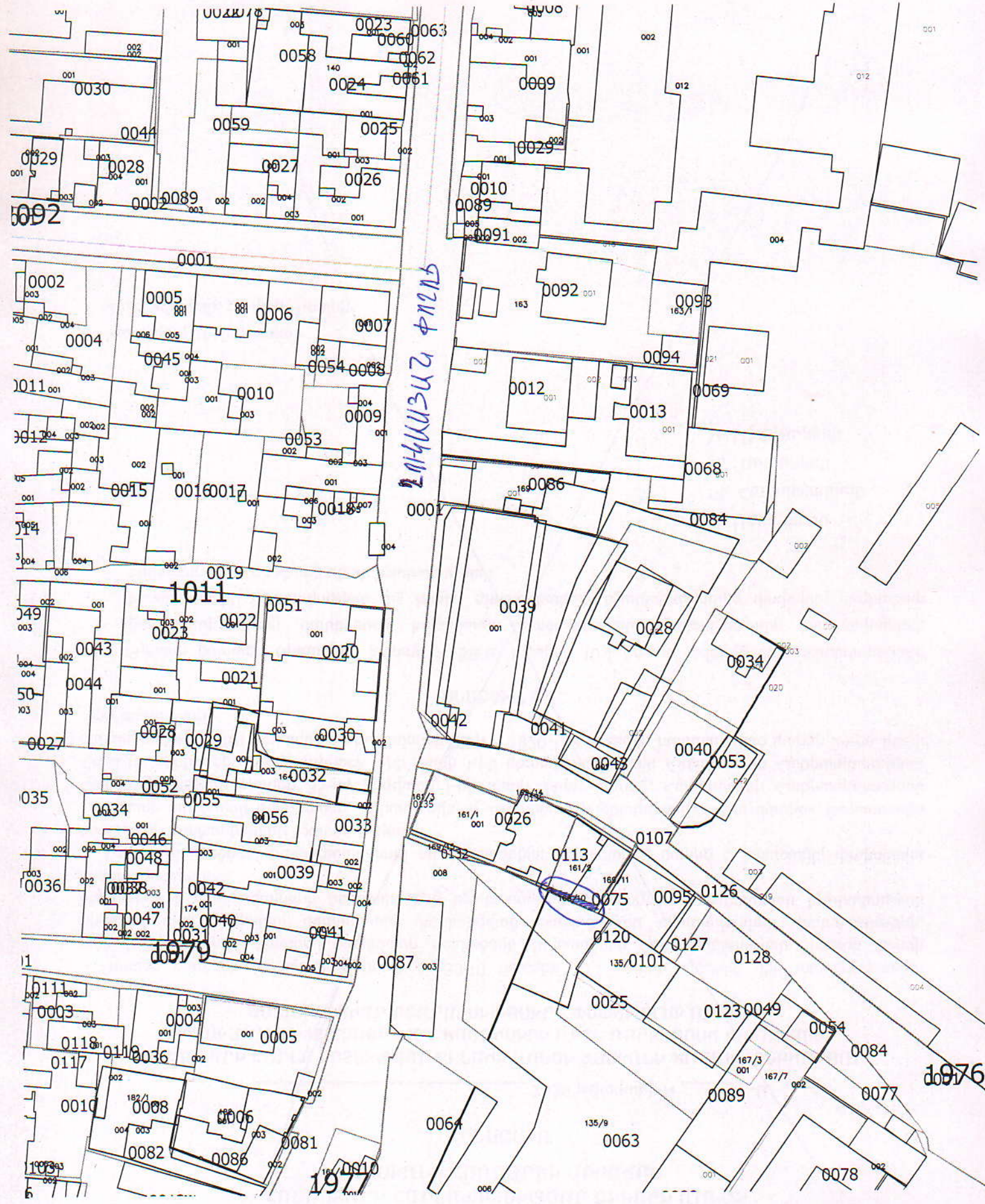
Լրացուցիչ նշումներ և տեղեկություններ

Գրանցումը իրականացնող պաշտոնատար անձի անունը, ազգանունը՝ ԲԱԳՐԱՏ
ՀԱՐԵՅԱՆ

Զբաղեցրած պաշտոնը՝ Անշարժ գույքի գրանցման միասնական ստորաբաժանման
անշարժ գույքի գլխավոր ռեգիստր

ՎԿԱՅԱԿԱՆ N 04122025-08-0013, գաղտնաբառ՝ JZ1NH67KLZAC

Փաստաթղթի իսկությունը և վավերականությունը կարող է ստուգվել Կադաստրի կոմիտեի
www.e-cadastre.am կայքէջի միջոցով



ՀԱՅԱՍՏԱՆԻ ՀԱՆՐԱՊԵՏՈՒԹՅԱՆ

ՇԻՐԱԿԻ ՄԱՐԶԻ ԳՅՈՒՄՐԻ ՀԱՄԱՅՆՔԻ

ՂԵԿԱՎԱՐԻՆ ՓՈԽԱՐԻՆՈՂ Ա. ԱՌԱՔԵԼՅԱՆԻՆ

ԱՆՈՒՆ, ԱԶԳԱՆՈՒՆ Էմիլյար Մուկչյան

ՀԱՍՑԵ Մ. Մուկչյան 161/1

ՀԵՌ. 094 900541

ԴԻՄՈՒՄ

Դիմարան էմ Ղեկ 30.11.22թ. №22604
գործի վրա ընթացի. Դիմար պահանջվող
փաստաթղթերն զտվում են վարչապետ-
արարանով, զարգացմանը բաժնով.

09.12 2025 թ.
Օր ամիս

Դիմող՝ Մուկչյան
(ստորագրություն)

Էմիլյար Մուկչյան
(անուն, ազգանուն)

ԳԳ ՇԻՐԱԿԻ ՄԱՐԶԻ ԳՅՈՒՄՐԻ
ՀԱՄԱՅՆՔԱՆՈՒՅՑՈՒՄԻ ԱՇԽԱՏԱԿԱԾՆ
Զարգացման ծախսերի
ԱՅՈՒՆ: 09.12 2025 թ.
ԱՆՈՒՆ N 18969



ՀԱՅԱՍՏԱՆԻ ՀԱՆՐԱՊԵՏՈՒԹՅՈՒՆ

ՎԿԱՅԱԿԱՆ

ԱՆՇԱՐԺ ԳՈՒՅՔԻ ՆԿԱՏԱՄԱԲ ԻՐԱՎՈՒՆՔՆԵՐԻ
ՊԵՏԱԿԱՆ ԳՐԱՆՑՄԱՆ



Կադաստրի
կոմիտե

Սույն վկայականով հաստատվում է 6 հոկտեմբերի 2025 թվականին գույքի նկատմամբ իրավունքների պետական գրանցման միասնական մատյանում կատարված անշարժ գույքի նկատմամբ իրավունքի պետական գրանցումը հետևյալ տվյալներով.

1. ԳՐԱՆՑՎԱԾ ԻՐԱՎՈՒՆՔԻ ՍՈՒԲՅԵԿՏ(ՆԵՐ)

ՀՀ ՇԻՐԱԿԻ ՄԱՐԶԻ ԳՅՈՒՄՐԻ ՀԱՄԱՅՆՔ

2. ԱՆՇԱՐԺ ԳՈՒՅՔԻ ԳՏՆՎԵԼՈՒ ՎԱՅՐԸ ԵՎ ԱՆՎԱՆՈՒՄԸ

Մարզ Շիրակ, համայնք Գյումրի ք. Ղ. Ղուկասյան փողոց 169/11 շինություն

3. ԳՐԱՆՑՄԱՆ ՀԱՄԱՐ ՀԻՄՔ ՀԱՆԴԻՍԱՑԱԾ ՓԱՍՏԱԹՂԹԵՐԸ

Համայնքի ղեկավարի որոշում՝ 25.08.2025թ. թիվ 2142-Ա, Համայնքի ավագանու որոշում՝ 16.09.2025թ. թիվ 108-Ա

4. ՀՈՂԱՄԱՍԻ ԲՆՈՒԹԱԳՐԵՐԸ

Կադաստրային ծածկագիրը՝ 08-001-1010-0129

Մակերեսի չափը (հա)՝ 0.00026

Նպատակային նշանակությունը՝ բնակավայրերի

Գործառնական նշանակությունը կամ հողատեսքը՝ Բնակելի կառուցապատման

Գրանցված իրավունքի տեսակը՝ ՍԵՓԱԿԱՆՈՒԹՅՈՒՆ

ՎԿԱՅԱԿԱՆ N 06102025-08-0006, գաղտնաբառ՝ AZPXTUFB9IK3

Փաստաթղթի իսկությունը և վավերականությունը կարող է ստուգվել Կադաստրի կոմիտեի
www.e-cadastre.am կայքէջի միջոցով

5. ՇԻՆՈՒԹՅՈՒՆՆԵՐԻ ԲՆՈՒԹԱԳՐԵՐԸ

- 1) Նպատակային նշանակությունը՝ բնակելի
- 2) Բնութագրերը ըստ առանձին շինությունների՝

Հ/Հ	Կադաստրային ծածկագիր	Տեսակ	Մակերես	Գրանցված իրավունքի տեսակ
1	08-001-1010-0129-001	Ավտոտնակի պատի մաս	2.6 քմ	ՍԵՓԱԿԱՆՈՒԹՅՈՒՆ

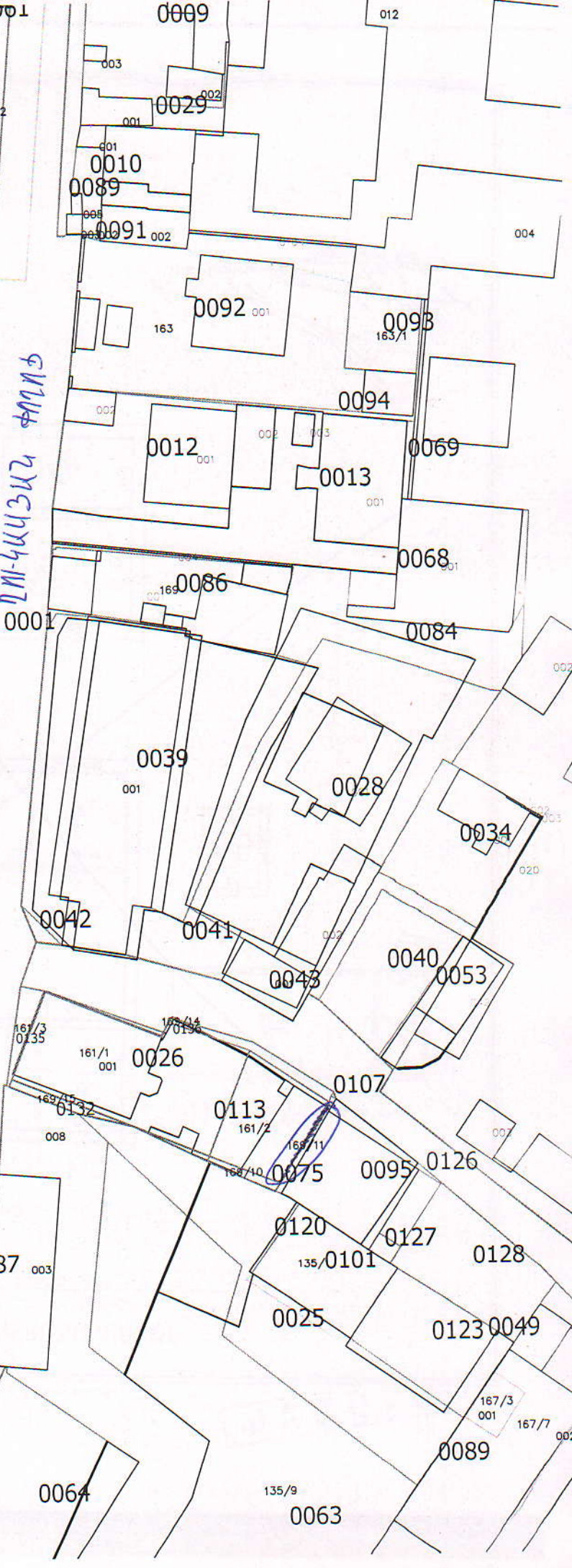
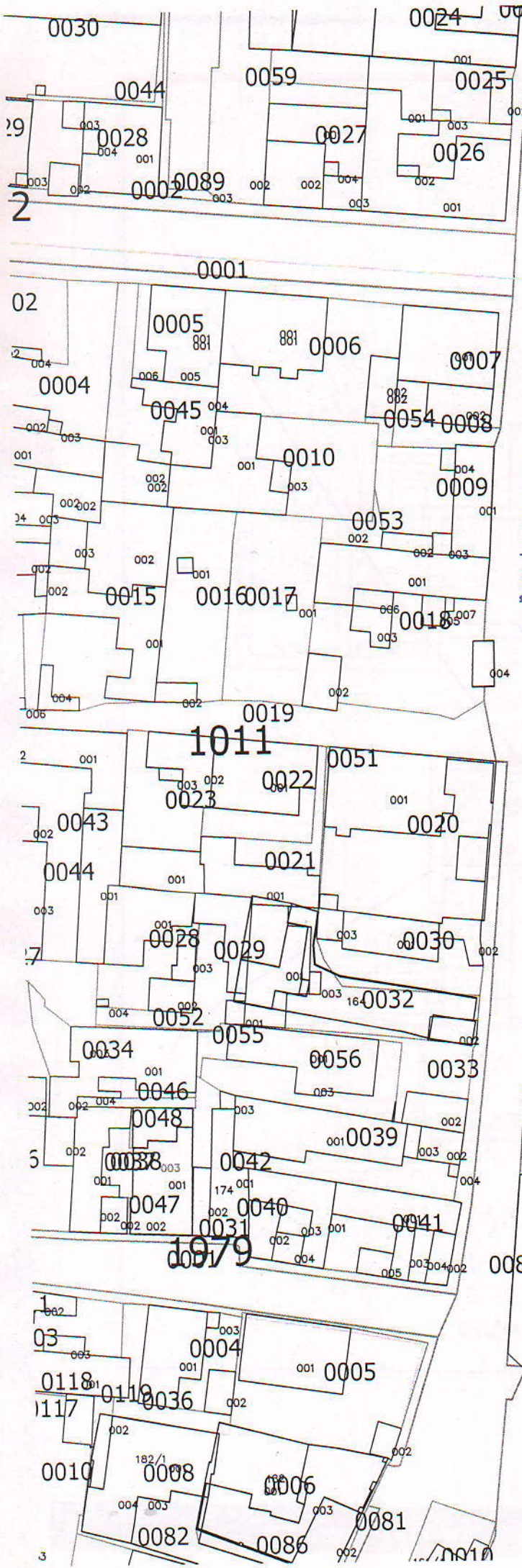
Լրացուցիչ նշումներ և տեղեկություններ

Գրանցումը իրականացնող պաշտոնատար անձի անունը, ազգանունը՝ ԿԱՐԻՆԵ ՀՈՎՀԱՆՆԻՍՅԱՆ

Զբաղեցրած պաշտոնը՝ Անշարժ գույքի գրանցման միասնական ստորաբաժանման անշարժ գույքի ավագ ռեգիստր

ՎԿԱՅԱԿԱՆ N 06102025-08-0006, գաղտնաբառ՝ AZPXTUFB9IK3

Փաստաթղթի իսկությունը և վավերականությունը կարող է ստուգվել Կադաստրի կոմիտեի www.e-cadastre.am կայքէջի միջոցով



Handwritten blue text: 171-444324 40113

0030

0024

0009

012

0044

0059

0025

0028

0027

0026

0002

0089

0010

0089

0091

0001

0005

0006

0007

0004

0045

0054

0008

0010

0009

0053

0015

0016

0017

0018

0019

1011

0051

0022

0023

0020

0044

0021

0028

0029

0030

0052

0055

0056

0033

0046

0048

0038

0042

0039

0047

0040

0041

1979

0004

0005

0118

0119

0036

0010

0008

0006

0082

0086

0081

0064

135/9

0063

0089

0123

0049

0120

135/0101

0127

0128

0107

0043

0040

0053

0034

0028

0039

0084

0086

0068

0013

0069

0094

0092

0093

0012

0002

0003

163

163/1

0001

0002

0003

0004

0005

0006

0007

0008

0009

0010

0011

0012

0013

0014

0015

0016

0017

0018

0019

0020

0021

0022

0023

0024

0025

0026

0027

0028

0029

0030

0031

0032

0033

0034

0035

0036

0037

0038

0039

0040

0041

0042

0043

0044

0045

0046

0047

0048

0049

0050

0051

0052

0053

0054

0055

0056

0057

0058

0059

0060

0061

0062

0063

0064

0065

0066

0067

0068

0069

0070

0071

0072

0073

0074

0075

0076

0077

0078

0079

0080

0081

0082

0083

0084

0085

0086

0087

0088

0089

0090

0091

0092

0093

0094

0095

0096

0097

0098

0099

0100

0101

0102

0103

0104

0105

0106

0107

0108

0109

0110

0111

0112

0113

0114

0115

0116

0117

0118

0119

0120

0121

0122

0123

0124

0125

0126

0127

0128

0129

0130

0131

0132

0133

0134

0135

0136

0137

0138

0139

0140

0141

0142

0143

0144

0145

0146

0147

0148

0149

0150

0151

0152

0153

0154

0155

0156

0157

0158

0159

0160

0161

0162

0163

0164

0165

0166

0167

0168

0169

0170

0171

0172

0173

0174

0175

0176

0177

0178

0179

0180

0181

0182

0183

0184

0185

0186

0187

0188

0189

0190

0191

0192

0193

0194

0195

0196

0197

0198

0199

0200

0201

0202

0203

0204

0205

0206

0207

0208

0209

0210

0211

0212

0213

0214

0215

0216

0217

0218

0219