

ՀԱՅԱՍՏԱՆԻ ՀԱՆՐԱՊԵՏՈՒԹՅԱՆ

ՇԻՐԱԿԻ ՄԱՐԶԻ ԳՅՈՒՄՐԻ ՀԱՄԱՅՆՔԻ

ՂԵԿԱՎԱՐ Վ. ՂՈՒԿԱՍՅԱՆԻՆ

ԱՆՈՒՆ, ԱԶԳԱՆՈՒՆ ~~Վերջերս հարուցված~~

ՀԱՍՑԵ ~~Հանց զարգացման շարժիչներ~~  
~~հարուցումի 19 պատճ~~

ՀԵՌ. ~~093-35-35-60~~


ԴԻՄՈՒՄ

Իսկյառ իՏ - 30.05.2024 թ թիվ 9404  
ԳԻՏ մԵԻԿ թնքայտ պայ

Օր 11 - ամիս 09 2025 թ. տարի

Դիմող՝ Գրեգորյան  
(ստորագրություն)

Գուրգուսյան  
(անուն, ազգանուն)

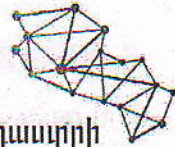




ՀԱՅԱՍՏԱՆԻ ՀԱՆՐԱՊԵՏՈՒԹՅՈՒՆ

**ՎԿԱՅԱԿԱՆ**

ԱՆՇԱՐԺ ԳՈՒՅՔԻ ՆԿԱՏԱՄԱԲ ԻՐԱՎՈՒՆՔՆԵՐԻ ՊԵՏԱԿԱՆ ԳՐԱՆՑՄԱՆ



Կադաստրի կոմիտե

Սույն վկայականով հաստատվում է 21 հունվարի 2026 թվականին գույքի նկատմամբ իրավունքների պետական գրանցման միասնական մատյանում կատարված անշարժ գույքի նկատմամբ իրավունքի պետական գրանցումը հետևյալ տվյալներով.

**1. ԳՐԱՆՑՎԱԾ ԻՐԱՎՈՒՆՔԻ ՍՈՒԲՅԵԿՏ(ՆԵՐ)**

ՀՀ ՇԻՐԱԿԻ ՄԱՐԶԻ ԳՅՈՒՄՐԻ ՀԱՄԱՅՆՔ

**2. ԱՆՇԱՐԺ ԳՈՒՅՔԻ ԳՏՆՎԵԼՈՒ ՎԱՅՐԸ ԵՎ ԱՆՎԱՆՈՒՄԸ**

Մարզ Շիրակ, համայնք Գյումրի, քաղաք Գյումրի, Ն. Կուզնեցովի փողոց 19/2 շինություն

**3. ԳՐԱՆՑՄԱՆ ՀԱՄԱՐ ՀԻՄՔ ՀԱՆԴԻՍԱՑԱԾ ՓԱՍՏԱԹՂԹԵՐԸ**

Համայնքի ղեկավարի 23/09/2025թ. N 2190-Ա և 07/01/2026թ. N 4-Ա որոշումներ

**4. ՀՈՂԱՄԱՍԻ ԲՆՈՒԹԱԳՐԵՐԸ**

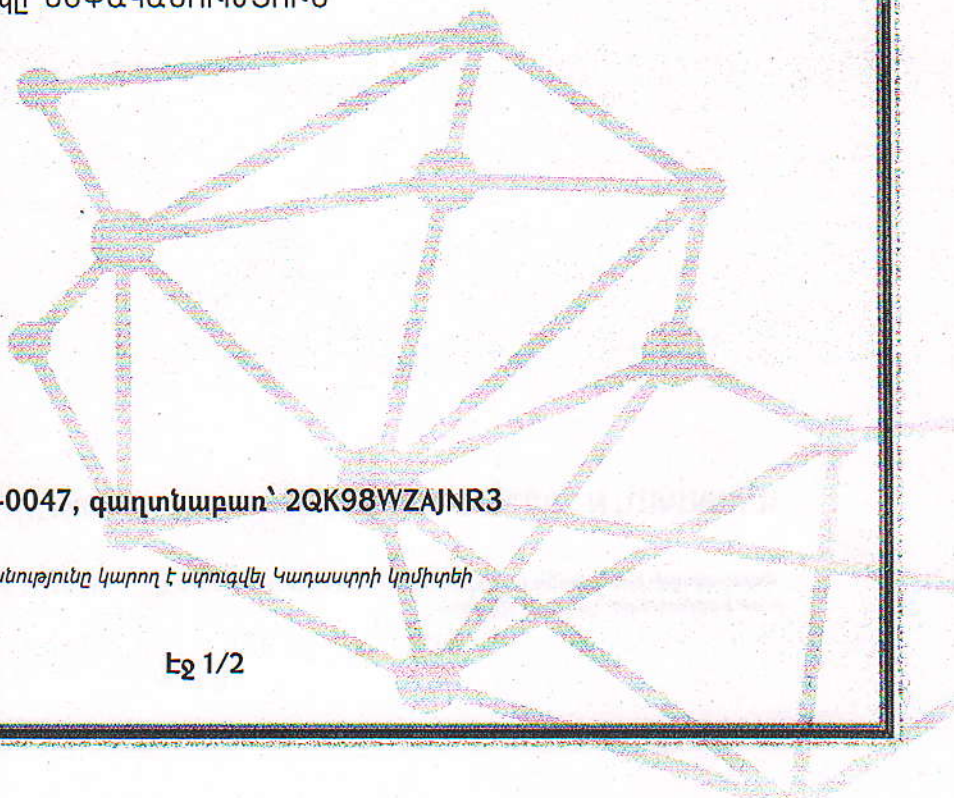
Կադաստրային ծածկագիրը՝ 08-001-0357-0035

Մակերեսի չափը (հա)՝ 0.00623

Նպատակային նշանակությունը՝ բնակավայրերի

Գործառնական նշանակությունը կամ հողատեսքը՝ Բնակելի կառուցապատման

Գրանցված իրավունքի տեսակը՝ ՍԵՓԱԿԱՆՈՒԹՅՈՒՆ



**ՎԿԱՅԱԿԱՆ N 21012026-08-0047, գաղտնաբառ՝ 2QK98WZAJNR3**

Փաստաթղթի իսկությունը և վավերականությունը կարող է ստուգվել Կադաստրի կոմիտեի [www.e-cadastre.am](http://www.e-cadastre.am) կայքէջի միջոցով

## 5. ՇԻՆՈՒԹՅՈՒՆՆԵՐԻ ԲՆՈՒԹԱԳՐԵՐԸ

- 1) Նպատակային նշանակությունը՝ բնակելի
- 2) Բնութագրերը ըստ առանձին շինությունների՝

Հ/Հ	Կադաստրային ծածկագիր	Տեսակ	Մակերես	Գրանցված իրավունքի տեսակ
1	08-001-0357-0035-001	Բնակելի տուն	116.24 քմ	ՍԵՓԱԿԱՆՈՒԹՅՈՒՆ

## Լրացուցիչ նշումներ և տեղեկություններ

Գրանցումը իրականացնող պաշտոնատար անձի անունը, ազգանունը՝ ՌԱՖԱՅԵԼ ՉԱԼԻԿՅԱՆ

Զբաղեցրած պաշտոնը՝ Անշարժ գույքի գրանցման միասնական ստոխաբաժանման անշարժ գույքի ավագ ռեգիստր

ՎԿԱՅԱԿԱՆ N 21012026-08-0047, գաղտնաբառ՝ 2QK98WZAJNR3

Փաստաթղթի իսկությունը և վավերականությունը կարող է ստուգվել Կադաստրի կոմիտեի [www.e-cadastre.am](http://www.e-cadastre.am) կայքէջի միջոցով



ՀԱՅԱՍՏԱՆԻ ՀԱՆՐԱՊԵՏՈՒԹՅԱՆ

ՇԻՐԱԿԻ ՄԱՐԶԻ ԳՅՈՒՄՐԻ ՀԱՄԱՅՆՔԻ ՂԵԿԱՎԱՐ

ՊՐՆ. Ս. ԲԱԼԱՍԱՆՅԱՆԻՆ

ԱՆՈՒՆ, ԱՂԳԱՆՈՒՆ Արիսյան Գարիկ

ՀԱՍՑԵ Փակեղեղի պրոնկտ 153/037 880

ՀԵՌ. 0941855 13

ԴԻՄՈՒՄ

Կեցրած է-5 չեր թայլեցվորումը 153/037 880  
վերականգնարհման համար: է-5 հար  
որ որպես վաճառքի պատերազմի  
հասնանքի և Կեցրած է-5 շեքստի:

23.05

(օր, ամիս, տարի)

2019 թ.

ԳՅ ՇԻՐԱԿԻ ՄԱՐԶԻ «ԳՅՈՒՄՐԻ ՀԱՄԱՅՆՔԱՊԵՏԱՐԱՆԻ ԱԺՈՒՍԱՏԱԿԱՆՍ» Զարտուղարության բաժին	
ՍՏԱԵՎՈՒՄ Ե	23.05.2019 թ.
ԳՐԱՆՑԿԱՆ Հ.Ն.	7777

Դիմող՝

Արիսյան Գարիկ  
(ստորագրություն)

Արիսյան Գարիկ  
(անուն, ազգանուն)

150825  
13826

ՀԱՅԱՍՏԱՆԻ ՀԱՆՐԱՊԵՏՈՒԹՅԱՆ  
ՇԻՐԱԿԻ ՄԱՐԶԻ ԳՅՈՒՄՐԻ ՀԱՄԱՅՆՔԻ

ՂԵԿԱՎԱՐ Վ. ՂՈՒԿԱՍՅԱՆԻՆ

ԱՆՈՒՆ, ԱԶԳԱՆՈՒՆ Չեմամբկյան Գևորգ

ՀԱՍՏ Իսախանյան ամբ. Գարթև Զրիգյան  
Գաղթյանի պանկ 153/031.

ՀԵՌ. 094185513

ԴԻՄՈՒՄ

Քննարկել է 5 չեկ որբանկանայան 153/031  
գարթևի Իսախանյանի պանկի Զրիգյան  
ի պանկի

15 09 2025 թ.  
Օր ամիս տարի

Դիմող՝ ԲԻՍ  
(ստորագրություն)

Զրիգյան Գարթև  
(անուն, ազգանուն)



ՀԱՅԱՍՏԱՆԻ ՀԱՆՐԱՊԵՏՈՒԹՅՈՒՆ

ՎԿԱՅԱԿԱՆ

ԱՆՇԱՐԺ ԳՈՒՅՔԻ ՆԿԱՏՄԱՄԲ ԻՐԱՎՈՒՆՔՆԵՐԻ  
ՊԵՏԱԿԱՆ ԳՐԱՆՑՄԱՆ



Կադաստրի  
կոմիտե

Սույն վկայականով հաստատվում է 21 հունվարի 2026 թվականին գույքի նկատմամբ իրավունքների պետական գրանցման միասնական մատյանում կատարված անշարժ գույքի նկատմամբ իրավունքի պետական գրանցումը հետևյալ տվյալներով.

**1. ԳՐԱՆՑՎԱԾ ԻՐԱՎՈՒՆՔԻ ՍՈՒԲՅԵԿՏ(ՆԵՐ)**

ՀՀ ՇԻՐԱԿԻ ՄԱՐԶԻ ԳՅՈՒՄՐԻ ՀԱՄԱՅՆՔ

**2. ԱՆՇԱՐԺ ԳՈՒՅՔԻ ԳՏՆՎԵԼՈՒ ՎԱՅՐԸ ԵՎ ԱՆՎԱՆՈՒՄԸ**

Մարզ Շիրակ, համայնք Գյումրի, քաղաք Գյումրի, Ղ. Աղայան փողոց 81/3 շինություն

**3. ԳՐԱՆՑՄԱՆ ՀԱՄԱՐ ՀԻՄՔ ՀԱՆԴԻՍԱՑԱԾ ՓԱՍՏԱԹՂԹԵՐԸ**

Համայնքի ղեկավարի որոշում 06.10.2025թ թիվ 2305-Ա, 16.12.2025թ թիվ 3208-Ա որոշումներ

**4. ՀՈՂԱՄԱՍԻ ԲՆՈՒԹԱԳՐԵՐԸ**

Կադաստրային ծածկագիրը՝ 08-001-0557-0191

Մակերեսի չափը (հա)՝ 0.04

Նպատակային նշանակությունը՝ բնակավայրերի

Գործառնական նշանակությունը կամ հողատեսքը՝ Բնակելի կառուցապատման

Գրանցված իրավունքի տեսակը՝ ԱԵՓԱԿԱՆՈՒԹՅՈՒՆ

ՎԿԱՅԱԿԱՆ N 21012026-08-0041, գաղտնաբառ՝ RWY4QFT6VZL5

Փաստաթղթի իսկությունը և վավերականությունը կարող է ստուգվել Կադաստրի կոմիտեի  
www.e-cadastre.am կայքէջի միջոցով

## 5. ՇԻՆՈՒԹՅՈՒՆՆԵՐԻ ԲՆՈՒԹԱԳՐԵՐԸ

- 1) Նպատակային նշանակությունը՝ բնակելի
- 2) Բնութագրերը ըստ առանձին շինությունների՝

Հ/Հ	Կադաստրային ծածկագիր	Տեսակ	Մակերես	Գրանցված իրավունքի տեսակ
1	08-001-0557-0191-001	Բնակելի տուն	48.16 քմ	ՍԵՓԱԿԱՆՈՒԹՅՈՒՆ
2	08-001-0557-0191-002	Օժանդակ շինություն	3.35 քմ	ՍԵՓԱԿԱՆՈՒԹՅՈՒՆ

### Լրացուցիչ նշումներ և տեղեկություններ

Գրանցումը իրականացնող պաշտոնատար անձի անունը, ազգանունը՝ ՀԵՐՄԻՆԵ ԳՐԻԳՈՐՅԱՆ

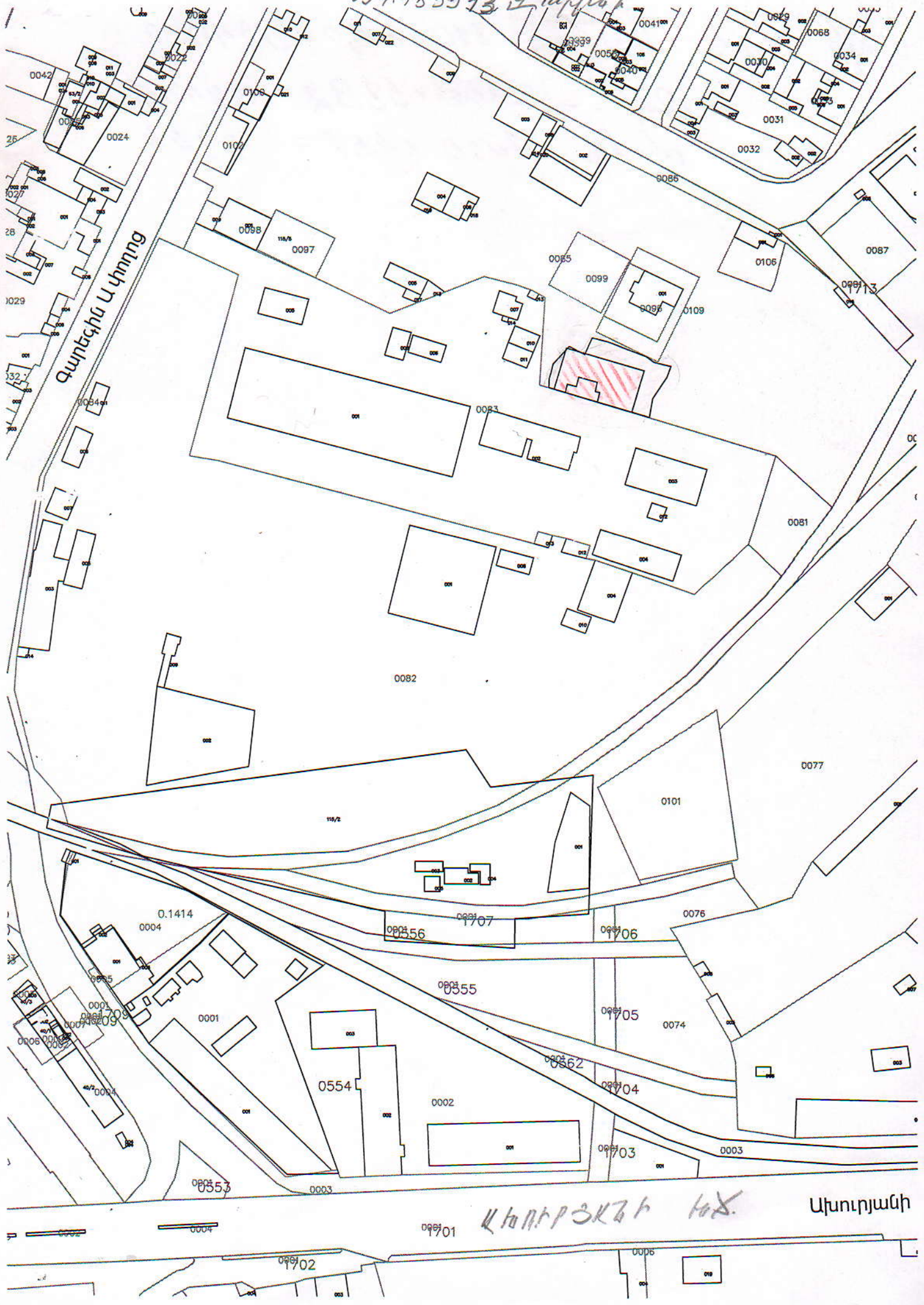
Ջբաղեցրած պաշտոնը՝ Անշարժ գույքի գրանցման միասնական ստորաբաժանման անշարժ գույքի գլխավոր ռեգիստր

ՎԿԱՅԱԿԱՆ N 21012026-08-0041, գաղտնաբառ՝ RWY4QFT6VZL5

Փաստաթղթի իսկությունը և վավերականությունը կարող է ստուգվել Կադաստրի կոմիտեի [www.e-cadastre.am](http://www.e-cadastre.am) կայքէջի միջոցով




094.185513 *Գրաքիտ*



Գաղտնի Լ. Կիրոս

*Ղևոնթ ՅԱԿԵԻ ԽՈՋ.*

Ախուրյանի



0001

0002

0003

0004

0005

0006

ՀԱՅԱՍՏԱՆԻ ՀԱՆՐԱՊԵՏՈՒԹՅԱՆ

ՇԻՐԱԿԻ ՄԱՐԶԻ ԳՅՈՒՄՐԻ ՀԱՄԱՅՆՔԻ

ՂԵԿԱՎԱՐ Վ. ՂՈՒԿԱՍՅԱՆԻՆ

ԱՆՈՒՆ, ԱԶԳԱՆՈՒՆ Սեյմստիկ Կուսակցություն

ՀԱՍՑԵ Պարզաբանել 22/229

ՀԵՌ. 099355149

ԴԻՄՈՒՄ

Ձեռք բերել և ղեկավարել Կուսակցություն  
11/10-2025 արտերկրյան անփաստաբանություն  
հետաքրքիր փոփոխություն և՛ Պարզաբանել  
22/229 հասցեով գարաշեն քաղաքում  
ընթացք արտերկրյան անփաստաբանություն: Երախտա-  
պետ Գեորգիանյան քաղաքում:

Օր 16 10 2025 թ.  
ամիս տարի

Դիմող՝ Կուսակցություն  
(ստորագրություն)

Սեյմստիկ Կուսակցություն  
(անուն, ազգանուն)

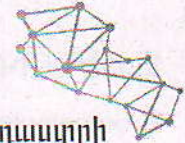
ՀԱՆՐԱՊԵՏՈՒԹՅԱՆ ԳՅՈՒՄՐԻ ՀԱՄԱՅՆՔԻ  
ՄԱՐԶԻ ԳՅՈՒՄՐԻ ՀԱՄԱՅՆՔԻ  
ՄԱՐԶԻ ԳՅՈՒՄՐԻ ՀԱՄԱՅՆՔԻ  
16.10.25 թ.  
16013



ՀԱՅԱՍՏԱՆԻ ՀԱՆՐԱՊԵՏՈՒԹՅՈՒՆ

**ՎԿԱՅԱԿԱՆ**

ԱՆՇԱՐԺ ԳՈՒՅՔԻ ՆԿԱՏՄԱՄԲ ԻՐԱՎՈՒՆՔՆԵՐԻ  
ՊԵՏԱԿԱՆ ԳՐԱՆՑՄԱՆ



Կադաստրի  
կոմիտե

Սույն վկայականով հաստատվում է 24 մարտի 2026 թվականին գույքի նկատմամբ իրավունքների պետական գրանցման միասնական մատյանում կատարված անշարժ գույքի նկատմամբ իրավունքի պետական գրանցումը հետևյալ տվյալներով.

**1. ԳՐԱՆՑՎԱԾ ԻՐԱՎՈՒՆՔԻ ՍՈՒԲՅԵԿՏ(ՆԵՐ)**

ՀՀ ՇԻՐԱԿԻ ՄԱՐԶԻ ԳՅՈՒՄՐԻ ՔԱՂԱՔԱՅԻՆ ՀԱՄԱՅՆՔ

**2. ԱՆՇԱՐԺ ԳՈՒՅՔԻ ԳՏՆՎԵԼՈՒ ՎԱՅՐԸ ԵՎ ԱՆՎԱՆՈՒՄԸ**

Մարզ Շիրակ, համայնք Գյումրի, քաղաք Գյումրի, Ն. Ղորղանյան փողոց 1/2 բնակելի տուն

**3. ԳՐԱՆՑՄԱՆ ՀԱՄԱՐ ՀԻՄՔ ՀԱՆԴԻՍԱՑԱԾ ՓԱՍՏԱԹՂԹԵՐԸ**

Համայնքի ղեկավարի որոշում թիվ 3166-Ա, 15.12.2025թ.

**4. ՀՈՂԱՄԱՍԻ ԲՆՈՒԹԱԳՐԵՐԸ**

Կադաստրային ծածկագիրը՝ 08-001-0366-0032

Մակերեսի չափը (հա)՝ 0.006767

Նպատակային նշանակությունը՝ բնակավայրերի

Գործառնական նշանակությունը կամ հողատեսքը՝ Բնակելի կառուցապատման

Գրանցված իրավունքի տեսակը՝ ՍԵՓԱԿԱՆՈՒԹՅՈՒՆ

**ՎԿԱՅԱԿԱՆ N 24032026-08-0058, գաղտնաբառ՝ BA4CCGJA7ZUE**

Փաստաթղթի իսկությունը և վավերականությունը կարող է ստուգվել Կադաստրի կոմիտեի  
[www.e-cadastre.am](http://www.e-cadastre.am) կայքէջի միջոցով

## 5. ՇԻՆՈՒԹՅՈՒՆՆԵՐԻ ԲՆՈՒԹԱԳՐԵՐԸ

- 1) Նպատակային նշանակությունը՝ բնակելի
- 2) Բնութագրերը ըստ առանձին շինությունների՝

Հ/Հ	Կադաստրային ծածկագիր	Տեսակ	Մակերես	Գրանցված իրավունքի տեսակ
1	08-001-0366-0032-001	Բնակելի տուն	57.32 քմ	ՍԵՓԱԿԱՆՈՒԹՅՈՒՆ

### Լրացուցիչ նշումներ և տեղեկություններ

Գրանցումը իրականացնող պաշտոնատար անձի անունը, ազգանունը՝ ՄԱՐԻՆԵ ՄԱՏԻՆՅԱՆ

Զբաղեցրած պաշտոնը՝ Անշարժ գույքի գրանցման միասնական ստորաբաժանման անշարժ գույքի ավագ ռեգիստր

ՎԿԱՅԱԿԱՆ N 24032026-08-0058, գաղտնաբառ՝ BA4CCGJA7ZUE

Փաստաթղթի իսկությունը և վավերականությունը կարող է ստուգվել Կադաստրի կոմիտեի [www.e-cadastre.am](http://www.e-cadastre.am) կայքէջի միջոցով





26 կուրսարանի փողոց

Ալեք Մանուկյանի փողոց

2490

2540

0017

0003

0001

0002

0001

ՀԱՅԱՍՏԱՆԻ ՀԱՆՐԱՊԵՏՈՒԹՅԱՆ

ՇԻՐԱԿԻ ՄԱՐԶԻ ԳՅՈՒՄՐԻ ՀԱՄԱՅՆՔԻ

ՂԵԿԱՎԱՐ ՊՐՆ. Վ.ՍԱՄՍՈՆՅԱՆԻՆ

ԱՆՈՒՆ, ԱԶԳԱՆՈՒՆ Հիսուսի Գրքայի

Մկրտչության

ՀԱՍՅԵ Վ. Գրքայի վեր կտրվել 36/2

ՀԵՌ. 099236012

ԷԼԵԿՏՐՈՆԱՅԻՆ ՀԱՍՅԵ \_\_\_\_\_

ԴԻՄՈՒՄ

Վեր կտրվելու քաղաքացիական անձի

կատարման արձեղանագրի (Հիսուսի Գրքայի վեր կտրվել)

Դիմում է Երևանի քաղաքի Գրքայի վեր կտրման և

14 04 2023 թ.  
Օր ամիս տարի



Դիմող՝ Վ. Գրքայի  
(ստորագրություն)

Վ. Սամսոնյան  
(անուն, ազգանուն)



# ՀԱՅԱՍՏԱՆԻ ՀԱՆՐԱՊԵՏՈՒԹՅՈՒՆ

## ՎԿԱՅԱԿԱՆ

ԱՆՇԱՐԺ ԳՈՒՅՔԻ ՆԿԱՏՄԱՄԲ ԻՐԱՎՈՒՆՔՆԵՐԻ  
ՊԵՏԱԿԱՆ ԳՐԱՆՑՄԱՆ



Կադաստրի  
կոմիտե

Սույն վկայականով հաստատվում է 20 հունվարի 2026 թվականին գույքի նկատմամբ իրավունքների պետական գրանցման միասնական մատյանում կատարված անշարժ գույքի նկատմամբ իրավունքի պետական գրանցումը հետևյալ տվյալներով.

### 1. ԳՐԱՆՑՎԱԾ ԻՐԱՎՈՒՆՔԻ ՍՈՒԲՅԵԿՏ(ՆԵՐ)

ՀՀ ՇԻՐԱԿԻ ՄԱՐԶԻ ԳՅՈՒՄՐԻ ՀԱՄԱՅՆՔ

### 2. ԱՆՇԱՐԺ ԳՈՒՅՔԻ ԳՏՆՎԵԼՈՒ ՎԱՅՐԸ ԵՎ ԱՆՎԱՆՈՒՄԸ

Մարզ Շիրակ, համայնք Գյումրի, քաղաք Գյումրի, Մսի կոմբինատ թաղամաս 43/6 ավտոտնակ

### 3. ԳՐԱՆՑՄԱՆ ՀԱՄԱՐ ՀԻՄՔ ՀԱՆԴԻՍԱՑԱԾ ՓԱՍՏԱԹՂԹԵՐԸ

ՀՀ կառավարության որոշում՝ 16/06/2006թ. թիվ 1089-Ն, Համայնքի ղեկավարի որոշում՝ 10/09/2025թ. թիվ 2087-Ա

### 4. ՀՈՂԱՄԱՍԻ ԲՆՈՒԹԱԳՐԵՐԸ

Կադաստրային ծածկագիրը՝ 08-001-1043-0114

Մակերեսի չափը (հա)՝ 0.005059

Նպատակային նշանակությունը՝ բնակավայրերի

Գործառնական նշանակությունը կամ հողատեսքը՝ Բնակելի կառուցապատման

Գրանցված իրավունքի տեսակը՝ ՍԵՓԱԿԱՆՈՒԹՅՈՒՆ

ՎԿԱՅԱԿԱՆ N 20012026-08-0047, գաղտնաբառ՝ E8WBSYEGNVLE

Փաստաթղթի իսկությունը և վավերականությունը կարող է ստուգվել Կադաստրի կոմիտեի  
[www.e-cadastre.am](http://www.e-cadastre.am) կայքէջի միջոցով

## 5. ՇԻՆՈՒԹՅՈՒՆՆԵՐԻ ԲՆՈՒԹԱԳՐԵՐԸ

- 1) Նպատակային նշանակությունը՝ բնակելի
- 2) Բնութագրերը ըստ առանձին շինությունների՝

Հ/Հ	Կադաստրային ծածկագիր	Տեսակ	Մակերես	Գրանցված իրավունքի տեսակ
1	08-001-1043-0114-001	Ավտոտնակ	45.93 քմ	ՍԵՓԱԿԱՆՈՒԹՅՈՒՆ

## Լրացուցիչ նշումներ և տեղեկություններ

Գրանցումը իրականացնող պաշտոնատար անձի անունը, ազգանունը՝ ԳՈՀԱՐ ԽԱՉԱՏՐՅԱՆ

Զբաղեցրած պաշտոնը՝ Անշարժ գույքի գրանցման միասնական ստորաբաժանման անշարժ գույքի ավագ ռեգիստր

ՎԿԱՅԱԿԱՆ N 20012026-08-0047, գաղտնաբառ՝ E8WBSVEGNVLE

Փաստաթղթի իսկությունը և վավերականությունը կարող է ստուգվել Կադաստրի կոմիտեի [www.e-cadastre.am](http://www.e-cadastre.am) կայքէջի միջոցով



094236012

Լիսինյան փողոց

0026

