

093880903

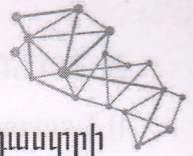




ՀԱՅԱՍՏԱՆԻ ՀԱՆՐԱՊԵՏՈՒԹՅՈՒՆ

ՎԿԱՅԱԿԱՆ

ԱՆՇԱՐԺ ԳՈՒՅՔԻ ՆԿԱՏԱՄԲ ԻՐԱՎՈՒՆՔՆԵՐԻ
ՊԵՏԱԿԱՆ ԳՐԱՆՑՄԱՆ



Կադաստրի
կոմիտե

Սույն վկայականով հաստատվում է 2 ապրիլի 2024 թվականին գույքի նկատմամբ իրավունքների պետական գրանցման միասնական մատյանում կատարված անշարժ գույքի նկատմամբ իրավունքի պետական գրանցումը հետևյալ տվյալներով.

1. ԳՐԱՆՑՎԱԾ ԻՐԱՎՈՒՆՔԻ ՍՈՒԲՅԵԿՏ(ՆԵՐ)

ՀՀ ՇԻՐԱԿԻ ՄԱՐԶԻ ԳՅՈՒՄՐԻ ՔԱՂԱՔԱՅԻՆ ՀԱՄԱՅՆՔ

2. ԱՆՇԱՐԺ ԳՈՒՅՔԻ ԳՏՆՎԵԼՈՒ ՎԱՅՐԸ ԵՎ ԱՆՎԱՆՈՒՄԸ

Մարզ Շիրակ, համայնք Գյումրի ք. Գ. Աթարբեկյան փողոց 122/6 բնակելի տուն

3. ԳՐԱՆՑՄԱՆ ՀԱՄԱՐ ՀԻՄՔ ՀԱՆԴԻՍԱՑԱԾ ՓԱՍՏԱԹՂԹԵՐԸ

ՀՀ կառավարության 16 հունիսի 2006 թվականի թիվ 1089-Ն որոշում, ՀՀ Շիրակի մարզի Գյումրի համայնքի ղեկավարի 05 փետրվարի 2024 թվականի թիվ 298-Ա, 09 փետրվարի 2024 թվականի թիվ 381-Ա, 21 մարտի 2024 թվականի թիվ 874-Ա որոշումներ

4. ՀՈՂԱՄԱՍԻ ԲՆՈՒԹԱԳՐԵՐԸ

Կադաստրային ծածկագիրը՝ 08-001-1001-0034

Մակերեսի չափը (հա)՝ 0.025223

Նպատակային նշանակությունը՝ բնակավայրերի

Գործառնական նշանակությունը կամ հողատեսքը՝ Բնակելի կառուցապատման

Գրանցված իրավունքի տեսակը՝ ՍԵՓԱՎԱՆՈՒԹՅՈՒՆ

ՎԿԱՅԱԿԱՆ N 02042024-08-0021, գաղտնաբառ՝ QMEBB2WERGPM

Փաստաթղթի իսկությունը և վավերականությունը կարող է ստուգվել Կադաստրի կոմիտեի
www.e-cadastre.am կայքէջի միջոցով

5. ՇԻՆՈՒԹՅՈՒՆՆԵՐԻ ԲՆՈՒԹԱԳՐԵՐԸ

- 1) Նպատակային նշանակությունը՝ բնակելի
- 2) Բնութագրերը ըստ առանձին շինությունների՝

Հ/Հ	Կադաստրային ծածկագիր	Տեսակ	Մակերես	Գրանցված իրավունքի տեսակ
1	08-001-1001-0034-001	Բնակելի տուն	91.95 քմ	ՍԵՓԱԿԱՆՈՒԹՅՈՒՆ
2	08-001-1001-0034-002	Օժանդակ շինություն	3.07 քմ	ՍԵՓԱԿԱՆՈՒԹՅՈՒՆ
3	08-001-1001-0034-006	պարիսպ	3.18 քմ, 8.27 խ.մ.	ՍԵՓԱԿԱՆՈՒԹՅՈՒՆ
4	08-001-1001-0034-003	շվաքարան	5.94 քմ	ՍԵՓԱԿԱՆՈՒԹՅՈՒՆ
5	08-001-1001-0034-004	պարիսպ	2.54 քմ, 4.57 խ.մ.	ՍԵՓԱԿԱՆՈՒԹՅՈՒՆ
6	08-001-1001-0034-005	պարիսպ	2.93 քմ, 1.76 խ.մ.	ՍԵՓԱԿԱՆՈՒԹՅՈՒՆ

Լրացուցիչ նշումներ և տեղեկություններ

Գրանցումը իրականացնող պաշտոնատար անձի անունը, ազգանունը՝ Գոհար Պողոսյան
Զբաղեցրած պաշտոնը՝ Շիրակի մարզային ստորաբաժանման անշարժ գույքի գլխավոր
ռեգիստր

ՎԿԱՅԱԿԱՆ N 02042024-08-0021, գաղտնաբառ՝ QMEBB2WERGPH

Փաստաթղթի իսկությունը և վավերականությունը կարող է ստուգվել Կադաստրի կոմիտեի
www.e-cadastre.am կայքէջի միջոցով



ՀԱՅԱՍՏԱՆԻ ՀԱՆՐԱՊԵՏՈՒԹՅՈՒՆ

ՎԿԱՅԱԿԱՆ

ԱՆՇԱՐԺ ԳՈՒՅՔԻ ՆԿԱՏՄԱՄԲ ԻՐԱՎՈՒՆՔՆԵՐԻ
ՊԵՏԱԿԱՆ ԳՐԱՆՑՄԱՆ



Կադաստրի
կոմիտե

Վայրի անվանումը	Վայրի համարը	Վայրի տեսակը	Վայրի մակերեսը	Վայրի հատվածի համարը

Սույն վկայականով հաստատվում է 26 փետրվարի 2024 թվականին գույքի նկատմամբ իրավունքների պետական գրանցման միասնական մատյանում կատարված անշարժ գույքի նկատմամբ իրավունքի պետական գրանցումը հետևյալ տվյալներով.

1. ԳՐԱՆՑՎԱԾ ԻՐԱՎՈՒՆՔԻ ՍՈՒԲՅԵԿՏ(ՆԵՐ)

ՀՀ Շիրակի ՄԱՐԶԻ ԳՅՈՒՄՐԻ ՔԱՂԱՔԱՅԻՆ ՀԱՄԱՅՆՔ

2. ԱՆՇԱՐԺ ԳՈՒՅՔԻ ԳՏՆՎԵԼՈՒ ՎԱՅՐԸ ԵՎ ԱՆՎԱՆՈՒՄԸ

Մարզ Շիրակ, համայնք Գյումրի ք. Ղանդիյան փողոց 1-ին նրբանցք 29 բնակելի տուն

3. ԳՐԱՆՑՄԱՆ ՀԱՄԱՐ ՀԻՄՔ ՀԱՆԴԻՍԱՅԱԾ ՓԱՍՏԱԹՂԹԵՐԸ

ՀՀ Շիրակի մարզի Գյումրի համայնքի ղեկավարի 01/12/2020թ. թիվ 1996-Ա, 16/12/2020թ. թիվ 2100-Ա և 06/11/2023թ. թիվ 2783-Ա որոշումներ

4. ՀՈՂԱՄԱՍԻ ԲՆՈՒԹԱԳՐԵՐԸ

Կադաստրային ծածկագիրը՝ 08-001-1311-0171

Մակերեսի չափը (հա)՝ 0.003465

Նպատակային նշանակությունը՝ բնակավայրերի

Գործառնական նշանակությունը կամ հողատեսքը՝ Բնակելի կառուցապատման

Գրանցված իրավունքի տեսակը՝ ՍԵՓԱԿԱՆՈՒԹՅՈՒՆ

ՎԿԱՅԱԿԱՆ N 26022024-08-0039, գաղտնաբառ՝ BCYD7XYXFCZY

Փաստաթղթի իսկությունը և վավերականությունը կարող է ստուգվել Կադաստրի կոմիտեի
www.e-cadastre.am կայքէջի միջոցով

5. ՇԻՆՈՒԹՅՈՒՆՆԵՐԻ ԲՆՈՒԹԱԳՐԵՐԸ

- 1) Նպատակային նշանակությունը՝ բնակելի
- 2) Բնութագրերը ըստ առանձին շինությունների՝

Հ/Հ	Կադաստրային ծածկագիր	Տեսակ	Մակերես	Գրանցված իրավունքի տեսակ
1	08-001-1311-0171-001	Բնակելի տուն	21.71 քմ	ՍԵՓԱԿԱՆՈՒԹՅՈՒՆ

Լրացուցիչ նշումներ և տեղեկություններ

Գրանցումը իրականացնող պաշտոնատար անձի անունը, ազգանունը՝ ՌՈՍԱՆ ՀԱՐՈՒԹՅՈՒՆՅԱՆ

Զբաղեցրած պաշտոնը՝ Շիրակի մարզային ստորաբաժանման անշարժ գույքի ավագ ռեգիստր

ՎԿԱՅԱԿԱՆ N 26022024-08-0039, գաղտնաբառ՝ BCVD7XVXFCZY

Փաստաթղթի իսկությունը և վավերականությունը կարող է ստուգվել Կադաստրի կոմիտեի www.e-cadastre.am կայքէջի միջոցով



094-31-21-99
Zoning 62

2020 HERSHMAN


9.12.24



ՀԱՅԱՍՏԱՆԻ ՀԱՆՐԱՊԵՏՈՒԹՅՈՒՆ

ՎԿԱՅԱԿԱՆ

ԱՆՇԱՐԺ ԳՈՒՅՔԻ ՆԿԱՏԱՄԲ ԻՐԱՎՈՒՆՔՆԵՐԻ
ՊԵՏԱԿԱՆ ԳՐԱՆՑՄԱՆ



Կադաստրի
կոմիտե

Սույն վկայականով հաստատվում է 8 ապրիլի 2024 թվականին գույքի նկատմամբ իրավունքների պետական գրանցման միասնական մատյանում կատարված անշարժ գույքի նկատմամբ իրավունքի պետական գրանցումը հետևյալ տվյալներով.

1. ԳՐԱՆՑՎԱԾ ԻՐԱՎՈՒՆՔԻ ՍՈՒՔՅԵԿՏ(ՆԵՐ)

ՀՀ ՇԻՐԱԿԻ ՄԱՐԶԻ ԳՅՈՒՄՐԻ ՔԱՂԱՔԱՅԻՆ ՀԱՄԱՅՆՔ

2. ԱՆՇԱՐԺ ԳՈՒՅՔԻ ԳՏՆՎԵԼՈՒ ՎԱՅՐԸ ԵՎ ԱՆՎԱՆՈՒՄԸ

Մարզ Շիրակ, համայնք Գյումրի ք. Նար-Դոսի փողոց 6/1 ավտոտնակ

3. ԳՐԱՆՑՄԱՆ ՀԱՄԱՐ ՀԻՄՔ ՀԱՆԴԻՍԱՑԱԾ ՓԱՏՏԱԹՂԹԵՐԸ

ՀՀ Շիրակի մարզի Գյումրի համայնքի ղեկավարի 04/12/2023թ. թիվ 3049-Ա և 05/01/2024թ. թիվ 3-Ա որոշումներ, ՀՀ Շիրակի մարզի Գյումրի համայնքի ղեկավարի 02/04/2024թ. թիվ 01//7998-2024 գրույթուն

4. ՀՈՂԱՄԱՍԻ ԲՆՈՒԹԱԳՐԵՐԸ

Կադաստրային ծածկագիրը՝ 08-001-0619-0066

Մակերեսի չափը (հա)՝ 0.018658

Նպատակային նշանակությունը՝ բնակավայրերի

Գործառնական նշանակությունը կամ հողատեսքը՝ Բնակելի կառուցապատման

Գրանցված իրավունքի տեսակը՝ ՍԵՓԱԿԱՆՈՒԹՅՈՒՆ

ՎԿԱՅԱԿԱՆ N 08042024-08-0004, գաղտնաբառ՝ ALZZARI8V LGI

Փաստաթղթի իսկությունը և վավերականությունը կարող է ստուգվել Կադաստրի կոմիտեի
www.e-cadastre.am կայքէջի միջոցով

5. ՇԻՆՈՒԹՅՈՒՆՆԵՐԻ ԲՆՈՒԹԱԳՐԵՐԸ

- 1) Նպատակային նշանակությունը՝ բնակելի
- 2) Բնութագրերը ըստ առանձին շինությունների՝

Հ/Հ	Կադաստրային ծածկագիր	Տեսակ	Մակերես	Գրանցված իրավունքի տեսակ
1	08-001-0619-0006-001	Ավտոտնակ	27.33 քմ	ՍԵՓԱԿԱՆՈՒԹՅՈՒՆ
2	08-001-0619-0006-002	պարիսպ	1.67 քմ, 3.67 խ.մ.	ՍԵՓԱԿԱՆՈՒԹՅՈՒՆ
3	08-001-0619-0006-003	պարիսպ	0.38 քմ, 0.72 խ.մ.	ՍԵՓԱԿԱՆՈՒԹՅՈՒՆ
4	08-001-0619-0006-004	պարիսպ	7.59 քմ, 16.7 խ.մ.	ՍԵՓԱԿԱՆՈՒԹՅՈՒՆ

Լրացուցիչ նշումներ և տեղեկություններ

Գրանցումը իրականացնող պաշտոնատար անձի անունը, ազգանունը՝ Կարեն Մանուկյան

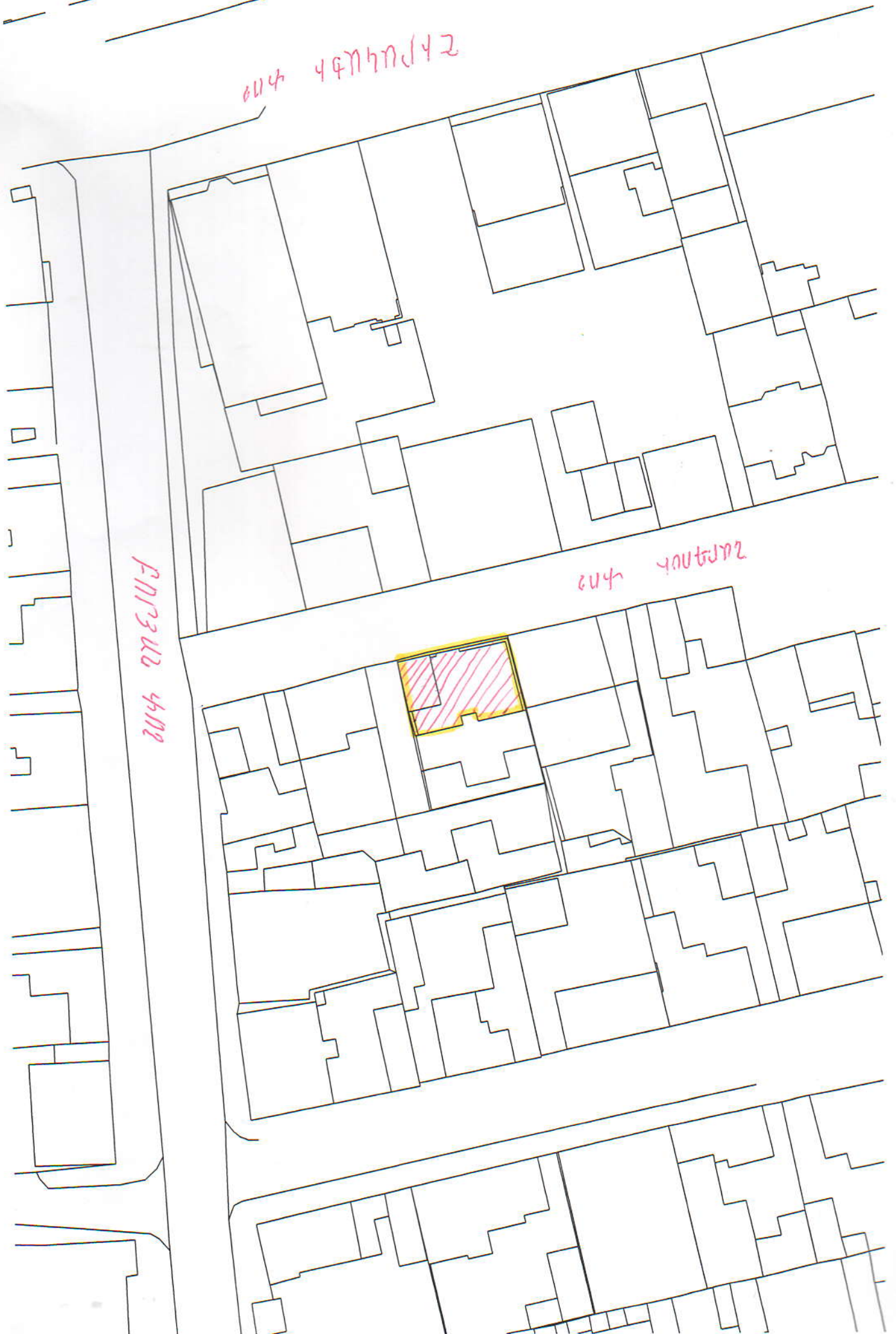
Զբաղեցրած պաշտոնը՝ Շիրակի մարզային ստորաբաժանման անշարժ գույքի ավագ ռեգիստր

ՎԿԱՅԱՎԱՆ N 08042024-08-0004, գաղտնաբառ՝ ALZZAR18VLLGI

Փաստաթղթի իսկությունը և վավերականությունը կարող է ստուգվել Կադաստրի կոմիտեի www.e-cadastre.am կայքէջի միջոցով



247 497770142



247 497770142

247 497770142

ԿԿԱՅԱԿԱՆԸ ՏՐԿԱԾ Է

Ալեքսանդրյան
(սեփականության կամ օգտագործման)

ԻՐԱՎՈՒՆՔՈՎ

Ջրմաթա *Խանթաթյան*
(անհատականատիրոջ (օգտագործողի) անունը (անվանումը))

ժ. Ջրմաթա *Լալաբաբյան փող. 1074* *ԲԶ-Կ քաղ.*
(անշարժ գույքի գտնվելու վայրը (հասցեն), անվանումը)
Է. Ք. Զարմաթա

ՆԿԱՏԱՍԱԲ

Է. Խ. Զարմաթա *18.05.06 թ. 1731-Զ քաղ.* *Ջրմաթա*
(անշարժ գույքի ձեռքբերման իրավունքը հաստատող փաստաթղթի անվանումը)

ժառանգի 30.12.09 թ. 12863-Ա; 11.03.10 թ. 671-Ա ԿԻՖ ԳՐԱ

ԳՐԱՆՅԱԾ Է ՀԱՅԱՍՏԱՆԻ ՀԱՆՐԱՊԵՏՈՒԹՅԱՆ ԿԱՌԱՎԱՐՈՒԹՅԱՆ ԱՌԵՆԹԵՐ
ԱՆՇԱՐԺ ԳՈՒՅՔԻ ԿԱԴԱՍՏՐԻ ՊԵՏԱԿԱՆ ԿՈՄԻՏԵԻ, ԳՈՒՅՔԻ ՆԿԱՏԱՍԱԲ
ԻՐԱՎՈՒՆՔՆԵՐԻ ՊԵՏԱԿԱՆ ԳՐԱՆՅԱՆ ՄԻԱՍՆԱԿԱՆ
ՕՑ-001-2-15 ՄԱՅՅԱՆԻ 000291 ՀԱՄԱՐԻ ՏԱԿ:

ՍՈՒՅՆ ԿԿԱՅԱԿԱՆԸ ԿԱԶՄԿԱԾ Է ԵՐԿՈՒ ՕՐԻՆԱԿԻՑ. ՄԵԿԸ ՏՐԿՈՒՄ Է ՍԵՓԱԿԱՆԱՏԻՐՈՋԸ
(ՕԳՏԱԳՈՐԾՈՂԻՆ), ՄՅՈՒՄԸ ՊԱՀՎՈՒՄ Է ՀԱՅԱՍՏԱՆԻ ՀԱՆՐԱՊԵՏՈՒԹՅԱՆ
ԿԱՌԱՎԱՐՈՒԹՅԱՆ ԱՌԵՆԹԵՐ ԱՆՇԱՐԺ ԳՈՒՅՔԻ ԿԱԴԱՍՏՐԻ ՊԵՏԱԿԱՆ ԿՈՄԻՏԵԻ
ԱՇԽԱՏԱԿԱԶՄԻ ՏԱՐԱԾՔԱՅԻՆ ԱՏՈՐԱԲԱԺԱՆՈՒՄՈՒՄ:

ՀԱՅԱՍՏԱՆԻ ՀԱՆՐԱՊԵՏՈՒԹՅԱՆ ԿԱՌԱՎԱՐՈՒԹՅԱՆ
ԱՌԵՆԹԵՐ ԱՆՇԱՐԺ ԳՈՒՅՔԻ ԿԱԴԱՍՏՐԻ ՊԵՏԱԿԱՆ
ԿՈՄԻՏԵԻ ԱՇԽԱՏԱԿԱԶՄԻ ՏԱՐԱԾՔԱՅԻՆ ԱՏՈՐԱԲԱԺԱՆՄԱՆ



ՊԵՏԱԿԱՐ *Ա.Վ.* *Ջրմաթա*
(ստորագրությունը)

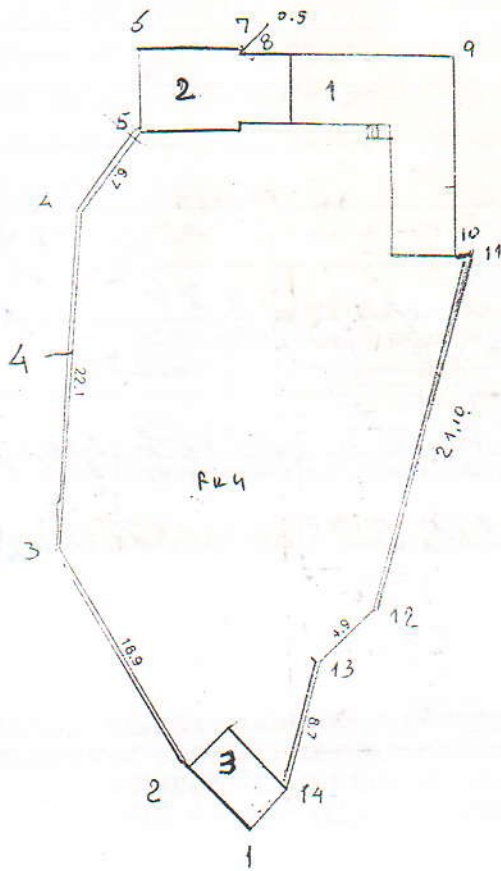
Կ.Տ.

« *14* » *ապրիլ* 2010 թ.

2437862

ՀՈՂԱՄԱՍԻ ՀԱՏԱԿԱԳԻԾԸ

Մ 1:500
(մասշտաբը)



ՀԱՏԱԿԱԳԻԾ	ԿԱՎԱՆՈՒԹ. ԳՆՓԸՆԿ.	ՍԱՆՎՐԵՆԱԿ, ՍԻՓ.ՎՋԻ.ՎՋ.
1-2	5.70	ԲՀ. ՏՈՒՂ
2-3	18.90	ԲՀ ՅՈՒՂ
3-4	22.10	ՎՋԻՏ ՏՎՐ.
4-5	5.70	ՎՋԻՏ ՏՎՐ.
5-6	5.50	ՎՋԻՏ ՏՎՐ.
6-7	6.60	ԲՀ. ՏՈՒՂ
7-8	0.50	ԲՀ ՅՈՒՂ
8-9	14.50	ԲՀ ՅՈՒՂ
9-10	13.65	ԲՀ ՅՈՒՂ
10-11	1.02	ԲՀ ՅՈՒՂ
11-12	21.0	ԲՀ ՅՈՒՂ
12-13	4.90	ՎՋԻՏ ՏՎՐ.
13-14	8.70	ՎՋԻՏ ՏՎՐ.
14-1	3.30	ՎՋԻՏ ՏՎՐ.

ՇԻՂԱՆ	ՇԻՂԱՆԻ
1	ԲՀԱԿ, ՅՈՒՂ
2	ՕԺ. ԿՎՐ.
3	ՕԺ. ԿՎՐ.
4	ՇՎՈՒՎՊ

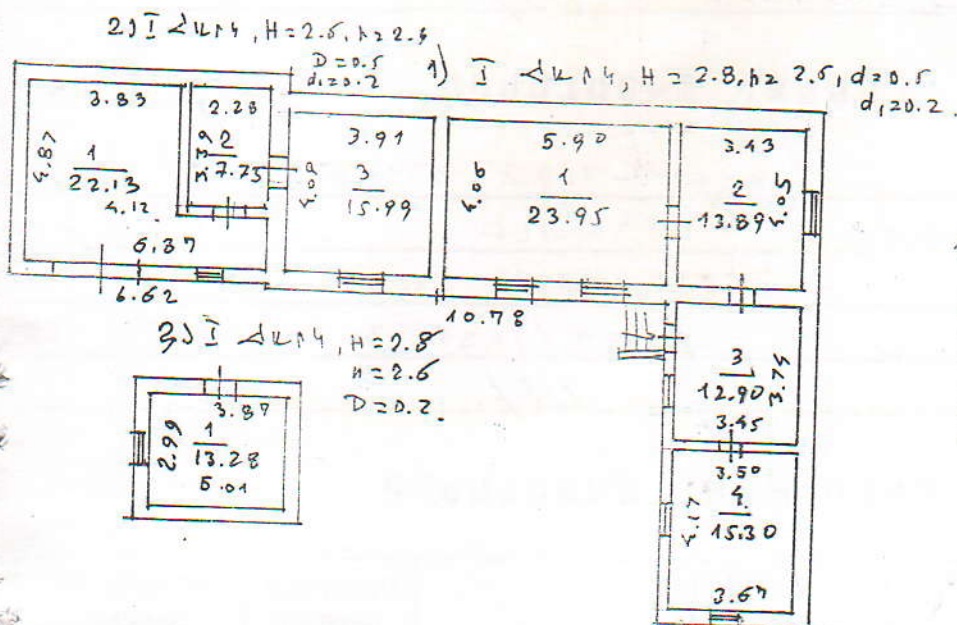
ԲՎՋԻՏ
 ԿԱՌԱՐՈՂ
 Ս. ՄԻՆԱՆՅԱՆ
 Գ. ՇԱՅՅԱՆ
 (ստորագրություն)




ՇԵՆՔԻ ՀԱՏԱԿԱԳԻՐ

Մ 1:200

(մասշտաբը)




 ՄԱՇԻՆԱՆԻ ԿԱՏԱՐՈՂ
 ՍՆՆԱՆՆԱԿ
 Ս. ՇԱՏՅԱԿ
 (ստորագրություն)



ՀՈՂԱՄԱՍԻ ՏՎՅԱԼՆԵՐԸ

ԿԱՂԱՍՏՐԱՅԻՆ ՀԱՄԱՐԸ 08-001-1032-071
 ՆՊԱՏԱԿԱՅԻՆ ՆՇԱՆԱԿՈՒԹՅՈՒՆԸ ԲՇԱԿԵԼԿՅՈՒՄ
 ՕԳՏԱԳՈՐԾՄԱՆ ՆՊԱՏԱԿԸ ԲՇԱԿ. ԿԵՆ ԵՒ ՎՊԵՍ. ՀԱՐԱՐ
 ՀՈՂԱՄԱՍԻ ՉԱՓԸ (հա) 0.098222
 ԻՐԱՎՈՒՆՔԻ ՏԵՍԱԿԸ ՍԵՖ.

ՇԵՆՔԻ ՏՎՅԱԼՆԵՐԸ

ԿԱՂԱՍՏՐԱՅԻՆ ՀԱՄԱՐԸ 08-001-1032-071-001
 ՆՊԱՏԱԿԱՅԻՆ ՆՇԱՆԱԿՈՒԹՅՈՒՆԸ ԲՇԱԿԵԼԿ
 ՕԳՏԱԳՈՐԾՄԱՆ ՆՊԱՏԱԿԸ ԲՇԱԿԵԼԿ ՏԱՆԴ
 ՍԱԿԵՐԵՍԸ (քառ. մ.) 66.04 / 70.39, 74 8.16 / 10.40
 ԻՐԱՎՈՒՆՔԻ ՏԵՍԱԿԸ ՍԵՖ.

ՇԻՆՈՒԹՅԱՆ ՏՎՅԱԼՆԵՐԸ

Հ/Հ	ԿԱՂԱՍՏՐԱՅԻՆ ՀԱՄԱՐԸ	ՕԳՏԱԳՈՐԾՄԱՆ ՆՊԱՏԱԿԸ	ՍԱԿԵՐԵՍԸ (քառ.մ.)	ԻՐԱՎՈՒՆՔԻ ՏԵՍԱԿԸ
2	08-001-1032-071-002	ՕԺ. ԿԵՆ	45.85 / 59.91	ՍԵՖ.
3	08-001-1032-071-003	ՕԺ. ԿԵՆ	13.28 / 18.62	ՍԵՖ.
4	08-001-1032-071-004	ՊԵՐԻՄԵՏ	38.75 / 38.75	ՍԵՖ.

Լրացուցիչ նշումներ, փոփոխություններ ԻՐ. ՇԻՆ. ՀԱՐԱՐ. ՎԵՏՅՎ 6304

ԲՇԱԿԵԼԿ ՍԵՖ. Գ. ԲԱՆԴԱՅԱՆ
 Կատարողներ Գ. ԲԱՆԴԱՅԱՆ
 (ստորագրություն)
9.2013367





ՀԱՅԱՍՏԱՆԻ ՀԱՆՐԱՊԵՏՈՒԹՅՈՒՆ

ՎԿԱՅԱԿԱՆ

ԱՆՇԱՐԺ ԳՈՒՅՔԻ ՆԿԱՏՄԱՄԲ ԻՐԱՎՈՒՆՔՆԵՐԻ
ՊԵՏԱԿԱՆ ԳՐԱՑՄԱՆ



Կադաստրի
կոմիտե

Սույն վկայականով հաստատվում է 15 ապրիլի 2024 թվականին գույքի նկատմամբ իրավունքների պետական գրանցման միասնական մատյանում կատարված անշարժ գույքի նկատմամբ իրավունքի պետական գրանցումը հետևյալ տվյալներով.

1. ԳՐԱՆՑՎԱԾ ԻՐԱՎՈՒՆՔԻ ՍՈՒԲՅԵԿՏ(ՆԵՐ)

ՀՀ ՇԻՐԱԿԻ ՄԱՐԶԻ ԳՅՈՒՄՐԻ ՔԱՂԱՔԱՅԻՆ ՀԱՄԱՅՆՔ

2. ԱՆՇԱՐԺ ԳՈՒՅՔԻ ԳՏՆՎԵԼՈՒ ՎԱՅՐԸ ԵՎ ԱՆՎԱՆՈՒՄԸ

Մարզ Շիրակ, համայնք Գյումրի ք. Անտառավանի 3-րդ թաղամաս 48/13 բնակելի տուն

3. ԳՐԱՆՑՄԱՆ ՀԱՄԱՐ ՀԻՄՔ ՀԱՆԴԻՍԱՑԱԾ ՓԱՏՏԱԹՂԹԵՐԸ

ՀՀ կառավարության 16 հունիսի 2006 թվականի թիվ 1089-Ն որոշում, ՀՀ Շիրակի մարզի Գյումրի համայնքի ղեկավարի 19 փետրվարի 2024 թվականի թիվ 470-Ա, 22 փետրվարի 2024 թվականի թիվ 534-Ա որոշումներ

4. ՀՈՂԱՄԱՍԻ ԲՆՈՒԹԱԳՐԵՐԸ

Կադաստրային ծածկագիրը՝ 08-001-0432-0048

Մակերեսի չափը (հա)՝ 0.022594

Նպատակային նշանակությունը՝ բնակավայրերի

Գործառնական նշանակությունը կամ հողատեսքը՝ Բնակելի կառուցապատման

Գրանցված իրավունքի տեսակը՝ ՍԵՓԱԿԱՆՈՒԹՅՈՒՆ

ՎԿԱՅԱԿԱՆ N 15042024-08-0023, գաղտնաբառ՝ Q2MSF2QKCBYF

Փաստաթղթի իսկությունը և վավերականությունը կարող է ստուգվել Կադաստրի կոմիտեի www.e-cadastre.am կայքէջի միջոցով

5. ՇԻՆՈՒԹՅՈՒՆՆԵՐԻ ԲՆՈՒԹԱԳՐԵՐԸ

- 1) Նպատակային նշանակությունը՝ բնակելի
- 2) Բնութագրերը ըստ առանձին շինությունների՝

Հ/Հ	Կադաստրային ծածկագիր	Տեսակ	Մակերես	Գրանցված իրավունքի տեսակ
1	08-001-0432-0048-001	Բնակելի տուն	106.64 քմ	ՍԵՓԱԿԱՆՈՒԹՅՈՒՆ
2	08-001-0432-0048-002	շվաքարան	1.65 քմ	ՍԵՓԱԿԱՆՈՒԹՅՈՒՆ

Լրացուցիչ նշումներ և տեղեկություններ

Գրանցումը իրականացնող պաշտոնատար անձի անունը, ազգանունը՝ Գոհար Պողոսյան
Զբաղեցրած պաշտոնը՝ Շիրակի մարզային ստորաբաժանման անշարժ գույքի գլխավոր
ռեգիստր

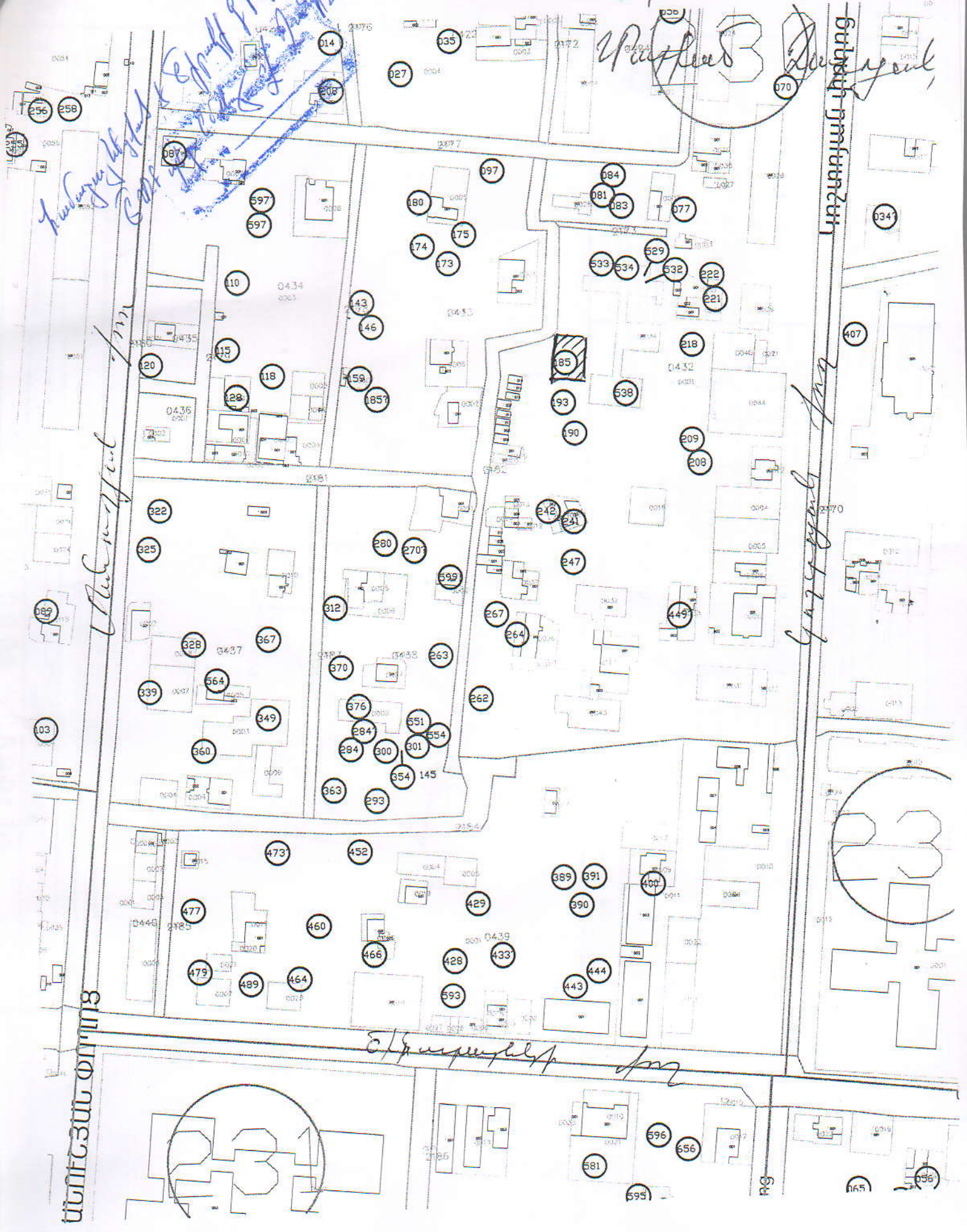
ՎԿԱՅԱԿԱՆ N 15042024-08-0023, գաղտնաբառ՝ Q2MSF2QKCBVF

Փաստաթղթի իսկությունը և վավերականությունը կարող է ստուգվել Կադաստրի կոմիտեի
www.e-cadastre.am կայքէջի միջոցով

230/185
094 909071

Handwritten notes in blue ink:
Handwritten notes in blue ink, possibly describing a specific area or route on the map.

Handwritten notes in black ink:
Handwritten notes in black ink, possibly describing a specific area or route on the map.



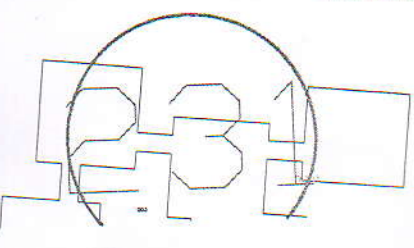
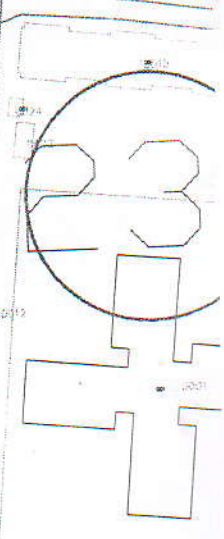
Handwritten label:
Handwritten label in black ink, possibly identifying a street or area.

Handwritten label:
Handwritten label in black ink, possibly identifying a street or area.

Handwritten label:
Handwritten label in black ink, possibly identifying a street or area.

Handwritten label:
Handwritten label in black ink, possibly identifying a street or area.

Handwritten label:
Handwritten label in black ink, possibly identifying a street or area.





ՀԱՅԱՍՏԱՆԻ ՀԱՆՐԱՊԵՏՈՒԹՅՈՒՆ

ՎԿԱՅԱԿԱՆ

ԱՆՇԱՐԺ ԳՈՒՅՔԻ ՆԿԱՏՄԱՄԲ ԻՐԱՎՈՒՆՔՆԵՐԻ
ՊԵՏԱԿԱՆ ԳՐԱՆՑՄԱՆ



Կադաստրի
կոմիտե

Սույն վկայականով հաստատվում է 25 ապրիլի 2024 թվականին գույքի նկատմամբ իրավունքների պետական գրանցման միասնական մատյանում կատարված անշարժ գույքի նկատմամբ իրավունքի պետական գրանցումը հետևյալ տվյալներով.

1. ԳՐԱՆՑՎԱԾ ԻՐԱՎՈՒՆՔԻ ՍՈՒԲՅԵԿՏ(ՆԵՐ)

ՀՀ ՇԻՐԱԿԻ ՄԱՐԶԻ ԳՅՈՒՄՐԻ ՔԱՂԱՔԱՅԻՆ ՀԱՄԱՅՆՔ

2. ԱՆՇԱՐԺ ԳՈՒՅՔԻ ԳՏՆՎԵԼՈՒ ՎԱՅՐԸ ԵՎ ԱՆՎԱՆՈՒՄԸ

Մարզ Շիրակ, համայնք Գյումրի ք. Մ. Մկրտչյան փողոց 38/6 ավտոտնակ

3. ԳՐԱՆՑՄԱՆ ՀԱՄԱՐ ՀԻՄՔ ՀԱՆԴԻՍԱՑԱԾ ՓԱՍՏԱԹՂԹԵՐԸ

Գյումրի համայնքի ղեկավարի 19.02.2024թ. թիվ 477-Ա, 27.02.2024թ. թիվ 610-Ա որոշումներ

4. ՀՈՂԱՄԱՍԻ ԲՆՈՒԹԱԳՐԵՐԸ

Կադաստրային ծածկագիրը՝ 08-001-0639-0025

Մակերեսի չափը (հա)՝ 0.00404

Նպատակային նշանակությունը՝ բնակավայրերի

Գործառնական նշանակությունը կամ հողատեսքը՝ Բնակելի կառուցապատման

Գրանցված իրավունքի տեսակը՝ ՍԵՓԱԿԱՆՈՒԹՅՈՒՆ

ՎԿԱՅԱԿԱՆ N 25042024-08-0033, գաղտնաբառ՝ DNZCNBXASAWH

Փաստաթղթի իսկությունը և վավերականությունը կարող է ստուգվել Կադաստրի կոմիտեի
www.e-cadastre.am կայքէջի միջոցով

5. ՇԻՆՈՒԹՅՈՒՆՆԵՐԻ ԲՆՈՒԹԱԳՐԵՐԸ

- 1) Նպատակային նշանակությունը՝ բնակելի
- 2) Բնութագրերը ըստ առանձին շինությունների՝

Հ/Հ	Կադաստրային ծածկագիր	Տեսակ	Մակերես	Գրանցված իրավունքի տեսակ
1	08-001-0639-0025-001	Ավտոտնակ	33.51 քմ	ՍԵՓԱԿԱՆՈՒԹՅՈՒՆ

Լրացուցիչ նշումներ և տեղեկություններ

- Գրանցումը իրականացնող պաշտոնատար անձի անունը, ազգանունը՝ Լուսինե Վարդանյան
- Զբաղեցրած պաշտոնը՝ Շիրակի մարզային ստորաբաժանման անշարժ գույքի ավագ ռեգիստր

ՎԿԱՅԱԿԱՆ N 25042024-08-0033, գաղտնաբառ՝ DNZCNBXASAWH

Փաստաթղթի իսկությունը և վավերականությունը կարող է ստուգվել Կադաստրի կոմիտեի www.e-cadastre.am կայքէջի միջոցով





0634

0003

0011

Մ. Մկրտչյան փողոց

0820

0639

0815

Իսահակյան փողոց

0847

0838

0022

0027

0029

0025

0030

0045

0057

0637

0038

0044

0028

0025

0011

0015

0016

0015

0017

0028

0029

0025

0025

0025

0803
0804

0835

0002

0002

08399

0005

0846

0845

0856

08398

0853

0046

0022

0027

0029

0025

0030

0045

0637

0038

0044

0028

0025

0011

0015

0016

0015

0015

0825

0828

0813

0829

0825

0836

0820

0804

0008

0011

0016

0011

0011

0011

0011

0011

0011

0011

0011

0011

0011

0011

0011

0011

0011

0011

0011

0011

0011

0011

0011

0011

0011

0011

0011

0011


0011



ՀԱՅԱՍՏԱՆԻ ՀԱՆՐԱՊԵՏՈՒԹՅՈՒՆ

ՎԿԱՅԱԿԱՆ

ԱՆՇԱՐԺ ԳՈՒՅՔԻ ՆԿԱՏԱՄԲ ԻՐԱՎՈՒՆՔՆԵՐԻ
ՊԵՏԱԿԱՆ ԳՐԱՆՑՄԱՆ



Կադաստրի
կոմիտե

Սույն վկայականով հաստատվում է 19 ապրիլի 2024 թվականին գույքի նկատմամբ իրավունքների պետական գրանցման միասնական մատյանում կատարված անշարժ գույքի նկատմամբ իրավունքի պետական գրանցումը հետևյալ տվյալներով.

1. ԳՐԱՆՑՎԱԾ ԻՐԱՎՈՒՆՔԻ ՍՈՒԲՅԵԿՏ(ՆԵՐ)

ՀՀ ՇԻՐԱԿԻ ՄԱՐԶԻ ԳՅՈՒՄՐԻ ՔԱՂԱՔԱՅԻՆ ՀԱՄԱՅՆՔ

2. ԱՆՇԱՐԺ ԳՈՒՅՔԻ ԳՏՆՎԵԼՈՒ ՎԱՅՐԸ ԵՎ ԱՆՎԱՆՈՒՄԸ

Մարզ Շիրակ, համայնք Գյումրի ք. Վ. Տերյան փողոց 58/2 սպասարկման օբյեկտ

3. ԳՐԱՆՑՄԱՆ ՀԱՄԱՐ ՀԻՄՔ ՀԱՆԴԻՍԱՑԱԾ ՓԱՍՏԱԹՂԹԵՐԸ

ՀՀ Շիրակի մարզի Գյումրի համայնքի ղեկավարի 28/12/2023թ. թիվ 3310-Ա և 18/01/2024թ. թիվ 72-Ա որոշումներ

4. ՀՈՂԱՄԱՍԻ ԲՆՈՒԹԱԳՐԵՐԸ

Կադաստրային ծածկագիրը՝ 08-001-0788-0164

Մակերեսի չափը (հա)՝ 0.000609

Նպատակային նշանակությունը՝ բնակավայրերի

Գործառնական նշանակությունը կամ հողատեսքը՝ Հասարակական կառուցապատման

Գրանցված իրավունքի տեսակը՝ ՍԵՓԱԿԱՆՈՒԹՅՈՒՆ

ՎԿԱՅԱԿԱՆ N 19042024-08-0041, գաղտնաբառ՝ 1SXD2TZQNGXZ

Փաստաթղթի իսկությունը և վավերականությունը կարող է ստուգվել Կադաստրի կոմիտեի
www.e-cadastre.am կայքէջի միջոցով

5. ՇԻՆՈՒԹՅՈՒՆՆԵՐԻ ԲՆՈՒԹԱԳՐԵՐԸ

- 1) Նպատակային նշանակությունը՝ հասարակական
- 2) Բնութագրերը ըստ առանձին շինությունների՝

Հ/Հ	Կադաստրային ծածկագիր	Տեսակ	Մակերես	Գրանցված իրավունքի տեսակ
1	08-001-0788-0164-001	Սպասարկման օբյեկտ	3.12 քմ	ՍԵՓԱԿԱՆՈՒԹՅՈՒՆ

Լրացուցիչ նշումներ և տեղեկություններ

Գրանցումը իրականացնող պաշտոնատար անձի անունը, ազգանունը՝ ՌՈՄԱՆ ՀԱՐՈՒԹՅՈՒՆՅԱՆ

Զբաղեցրած պաշտոնը՝ Շիրակի մարզային ստորաբաժանման անշարժ գույքի ավագ ռեգիստր

ՎԿԱՅԱԿԱՆ N 19042024-08-0041, գաղտնաբառ՝ 1SXD2TZQNGXZ

Փաստաթղթի իսկությունը և վավերականությունը կարող է ստուգվել Կադաստրի կոմիտեի www.e-cadastre.am կայքէջի միջոցով

