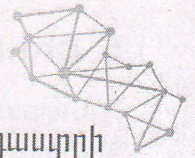




ՀԱՅԱՍՏԱՆԻ ՀԱՆՐԱՊԵՏՈՒԹՅՈՒՆ

ՎԿԱՅԱԿԱՆ

ԱՆՇԱՐԺ ԳՈՒՅՔԻ ՆԿԱՏՄԱՐ ԻՐԱՎՈՒՆՔՆԵՐԻ
ՊԵՏԱԿԱՆ ԳՐԱՆՑՄԱՆ



Կադաստրի
կոմիտե

Սույն վկայականով հաստատվում է 14 հունվարի 2026 թվականին գույքի նկատմամբ իրավունքների պետական գրանցման միասնական մատյանում կատարված անշարժ գույքի նկատմամբ իրավունքի պետական գրանցումը հետևյալ տվյալներով.

1. ԳՐԱՆՑՎԱԾ ԻՐԱՎՈՒՆՔԻ ՍՈՒԲՅԵԿՏ(ՆԵՐ)

ՀՀ ՇԻՐԱԿԻ ՄԱՐԶԻ ԳՅՈՒՄՐԻ ՀԱՄԱՅՆՔ

2. ԱՆՇԱՐԺ ԳՈՒՅՔԻ ԳՏՆՎԵԼՈՒ ՎԱՅՐԸ ԵՎ ԱՆՎԱՆՈՒՄԸ

Մարզ Շիրակ, համայնք Գյումրի, քաղաք Գյումրի, Յ. Վարդանյան փողոց 9 հողամաս

3. ԳՐԱՆՑՄԱՆ ՀԱՄԱՐ ՀԻՄՔ ՀԱՆԴԻՍԱՑԱԾ ՓԱՍՏԱԹՂԹԵՐԸ

Համայնքի ղեկավարի որոշումներ 08.09.2025թ. թիվ 2060-Ա, 16.10.2025թ. թիվ 2450-Ա, Տեղեկանք 30.10.2025թ. N021/17277-2025, Հողամասի հատակագիծ 07.11.2025թ.

4. ՀՈՂԱՄԱՍԻ ԲՆՈՒԹԱԳՐԵՐԸ

Կադաստրային ծածկագիրը՝ 08-001-1317-0108

Մակերեսի չափը (հա)՝ 0.00391

Նպատակային նշանակությունը՝ բնակավայրերի

Գործառնական նշանակությունը կամ հողատեսքը՝ Բնակելի կառուցապատման

Գրանցված իրավունքի տեսակը՝ ՍԵՓԱԿԱՆՈՒԹՅՈՒՆ

ՎԿԱՅԱԿԱՆ N 14012026-08-0027, գաղտնաբառ՝ DAFIWYGAHTXQ

Փաստաթղթի իսկությունը և վավերականությունը կարող է ստուգվել Կադաստրի կոմիտեի
www.e-cadastre.am կայքէջի միջոցով

5. ՇԻՆՈՒԹՅՈՒՆՆԵՐԻ ԲՆՈՒԹԱԳՐԵՐԸ

- 1) Նպատակային նշանակությունը՝
- 2) Բնութագրերը ըստ առանձին շինությունների՝

Հ/Հ	Կադաստրային ծածկագիր	Տեսակ	Մակերես	Գրանցված իրավունքի տեսակ

Լրացուցիչ նշումներ և տեղեկություններ

Գրանցումը իրականացնող պաշտոնատար անձի անունը, ազգանունը՝ ՀԱՐՈՒԹՅՈՒՆ ՊԵՏՐՈՍՅԱՆ

Զբաղեցրած պաշտոնը՝ Անշարժ գույքի գրանցման միասնական ստորաբաժանման անշարժ գույքի ավագ ռեգիստր

ՎԿԱՅԱԿԱՆ N 14012026-08-0027, գաղտնաբառ՝ DAFIWYGAHTXQ

Փաստաթղթի իսկությունը և վավերականությունը կարող է ստուգվել Կադաստրի կոմիտեի www.e-cadastre.am կայքէջի միջոցով



ՀԱՅԱՍՏԱՆԻ ՀԱՆՐԱՊԵՏՈՒԹՅՈՒՆ

ՎԿԱՅԱԿԱՆ

ԱՆՇԱՐԺ ԳՈՒՅՔԻ ՆԿԱՏՄԱՄԲ ԻՐԱՎՈՒՆՔՆԵՐԻ
ՊԵՏԱԿԱՆ ԳՐԱՆՑՄԱՆ



Սույն վկայականով հաստատվում է 23 հոկտեմբերի 2024 թվականին գույքի նկատմամբ իրավունքների պետական գրանցման միասնական մատյանում կատարված անշարժ գույքի նկատմամբ իրավունքի պետական գրանցումը հետևյալ տվյալներով.

1. ԳՐԱՆՑՎԱԾ ԻՐԱՎՈՒՆՔԻ ՍՈՒԲՅԵԿՏ(ՆԵՐ)

ԶԱՎԵՆ ՍԻՄՈՆՅԱՆ ՀԱՅԿԻ

2. ԱՆՇԱՐԺ ԳՈՒՅՔԻ ԳՏՆՎԵԼՈՒ ՎԱՅՐԸ ԵՎ ԱՆՎԱՆՈՒՄԸ

Մարզ Շիրակ, համայնք Գյումրի ք. Ղուկասյան փողոց 6-րդ շարք 7/3 բնակելի տուն

3. ԳՐԱՆՑՄԱՆ ՀԱՄԱՐ ՀԻՄՔ ՀԱՆԴԻՍԱՑԱԾ ՓԱՍՏԱԹՂԹԵՐԸ

Անշարժ գույքի առուվաճառքի և հաջորդող գրավի /հիփոթեքի պայմանագիր՝ վավերացված 17/10/2024թ. գրանցամատյան թիվ 13144

4. ՀՈՂԱՄԱՍԻ ԲՆՈՒԹԱԳՐԵՐԸ

Կադաստրային ծածկագիրը՝ 08-001-1317-0083

Մակերեսի չափը (հա)՝ 0.031997

Նպատակային նշանակությունը՝ բնակավայրերի

Գործառնական նշանակությունը կամ հողատեսքը՝ Բնակելի կառուցապատման

Գրանցված իրավունքի տեսակը՝ ՍԵՓԱԿԱՆՈՒԹՅՈՒՆ

ՎԿԱՅԱԿԱՆ N 23102024-08-0004, գաղտնաբառ՝ GASUJUGZMNIT

Փաստաթղթի իսկությունը և վավերականությունը կարող է ստուգվել Կադաստրի կոմիտեի
www.e-cadastre.am կայքէջի միջոցով

5. ՇԻՆՈՒԹՅՈՒՆՆԵՐԻ ԲՆՈՒԹԱԳՐԵՐԸ

- 1) Նպատակային նշանակությունը՝ բնակելի
- 2) Բնութագրերը ըստ առանձին շինությունների՝

Հ/Հ	Կադաստրային ծածկագիր	Տեսակ	Մակերես	Գրանցված իրավունքի տեսակ
1	08-001-1317-0083-001	Բնակելի տուն	331.01 քմ	ՍԵՓԱԿԱՆՈՒԹՅՈՒՆ

Լրացուցիչ նշումներ և տեղեկություններ

Գրանցումը իրականացնող պաշտոնատար անձի անունը, ազգանունը՝ ՍՈՒՍԱՆՆԱ ՍԱՐԳՍՅԱՆ

Զբաղեցրած պաշտոնը՝ Շիրակի մարզային ստորաբաժանման անշարժ գույքի ավագ ռեգիստր

ՎԿԱՅԱԿԱՆ N 23102024-08-0004, գաղտնաբառ՝ GASUJUGZMNIT

Փաստաթղթի իսկությունը և վավերականությունը կարող է ստուգվել Կադաստրի կոմիտեի www.e-cadastre.am կայքէջի միջոցով

ՀԱՅԱՍՏԱՆԻ ՀԱՆՐԱՊԵՏՈՒԹՅԱՆ

ՇԻՐԱԿԻ ՄԱՐԶԻ ԳՅՈՒՄՐԻ ՀԱՄԱՅՆՔԻ

ՂԵԿԱԿԱՐ Վ. ՂՈՒԿԱՍՅԱՆԻՆ

9-162 ՇԿՏԻՆԻ Կ/Պ ընդհանուր
Քանակագրական 277^ա քն 28
093-44-44-06

ԴԻՄՈՒՄ

Տրվում է հետևյալ արդյունաբերական ձեռնարկի
հոդադրամի համարները, ինչպես նաև ընդհանուր
նպաստագրով

07
Օր


07
ամիս

2025 թ.
տարի

Դիմող՝

Ա. Ա.
(ստորագրություն)

Գրավոր Արևիկյան
(անուն, ազգանուն)

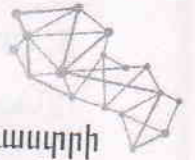




ՀԱՅԱՍՏԱՆԻ ՀԱՆՐԱՊԵՏՈՒԹՅՈՒՆ

ՎԿԱՅԱԿԱՆ

ԱՆՇԱՐԺ ԳՈՒՅՔԻ ՆԿԱՏՄԱՄԲ ԻՐԱՎՈՒՆՔՆԵՐԻ
ՊԵՏԱԿԱՆ ԳՐԱՆՑՄԱՆ



Կադաստրի
կոմիտե

Սույն վկայականով հաստատվում է 28 հոկտեմբերի 2025 թվականին գույքի նկատմամբ իրավունքների պետական գրանցման միասնական մատյանում կատարված անշարժ գույքի նկատմամբ իրավունքի պետական գրանցումը հետևյալ տվյալներով.

1. ԳՐԱՆՑՎԱԾ ԻՐԱՎՈՒՆՔԻ ՍՈՒԲՅԵԿՏ(ՆԵՐ)

ՀՀ ՇԻՐԱԿԻ ՄԱՐԶԻ ԳՅՈՒՄՐԻ ՔԱՂԱՔԱՅԻՆ ՀԱՄԱՅՆՔ

2. ԱՆՇԱՐԺ ԳՈՒՅՔԻ ԳՏՆՎԵԼՈՒ ՎԱՅՐԸ ԵՎ ԱՆՎԱՆՈՒՄԸ

Մարզ Շիրակ, համայնք Գյումրի ք. Վ. Սարգսյան փողոց 52/4 հողամաս

3. ԳՐԱՆՑՄԱՆ ՀԱՄԱՐ ՀԻՄՔ ՀԱՆԴԻՍԱՑԱԾ ՓԱՏՏԱԹՂԹԵՐԸ

ՀՀ Կառավարության 16 հունիսի 2006 թվականի N 1089-Ն որոշում, Համայնքի ղեկավարի 29/09/2025թ. թիվ 2239 որոշում, Հասցե տրամադրելու մասին 19/08/2025թ. թիվ 1792 որոշում

4. ՀՈՂԱՄԱՍԻ ԲՆՈՒԹԱԳՐԵՐԸ

Կադաստրային ծածկագիրը՝ 08-001-0318-0186

Մակերեսի չափը (հա)՝ 0.005787

Նպատակային նշանակությունը՝ բնակավայրերի

Գործառնական նշանակությունը կամ հողատեսքը՝ Բնակելի կառուցապատման

Գրանցված իրավունքի տեսակը՝ ՍԵՓԱԿԱՆՈՒԹՅՈՒՆ

ՎԿԱՅԱԿԱՆ N 28102025-08-0005, գաղտնաբառ՝ XWXNVYGCPRMKB

Փաստաթղթի իսկությունը և վավերականությունը կարող է ստուգվել Կադաստրի կոմիտեի www.e-cadastre.am կայքէջի միջոցով

5. ՇԻՆՈՒԹՅՈՒՆՆԵՐԻ ԲՆՈՒԹԱԳՐԵՐԸ

- 1) Նպատակային նշանակությունը՝
- 2) Բնութագրերը ըստ առանձին շինությունների՝

Հ/Հ	Կադաստրային ծածկագիր	Տեսակ	Մակերես	Գրանցված իրավունքի տեսակ

Լրացուցիչ նշումներ և տեղեկություններ

Գրանցումը իրականացնող պաշտոնատար անձի անունը, ազգանունը՝ ՎԱՐԴԱՆ ՂԱԼԹԱԽՉՅԱՆ

Զբաղեցրած պաշտոնը՝ Անշարժ գույքի գրանցման միասնական ստորաբաժանման անշարժ գույքի գլխավոր ռեգիստր

ՎԿԱՅԱԿԱՆ N 28102025-08-0005, գաղտնաբառ՝ XWXNVYGCPMKB

Փաստաթղթի իսկությունը և վավերականությունը կարող է ստուգվել Կադաստրի կոմիտեի www.e-cadastre.am կայքէջի միջոցով



ՀԱՅԱՍՏԱՆԻ ՀԱՆՐԱՊԵՏՈՒԹՅՈՒՆ

ՎԿԱՅԱԿԱՆ

ԱՆՇԱՐԺ ԳՈՒՅՔԻ ՆԿԱՏՄԱՄԲ ԻՐԱՎՈՒՆՔՆԵՐԻ
ՊԵՏԱԿԱՆ ԳՐԱՆՑՄԱՆ



Կադաստրի
կոմիտե

Սույն վկայականով հաստատվում է 26 օգոստոսի 2025 թվականին գույքի նկատմամբ իրավունքների պետական գրանցման միասնական մատյանում կատարված անշարժ գույքի նկատմամբ իրավունքի պետական գրանցումը հետևյալ տվյալներով.

1. ԳՐԱՆՑՎԱԾ ԻՐԱՎՈՒՆՔԻ ՍՈՒԲՅԵԿՏ(ՆԵՐ)

ԱՐՄԵՆ ՔՐԴՈՅԱՆ ԱԼԲԵՐՏԻ

2. ԱՆՇԱՐԺ ԳՈՒՅՔԻ ԳՏՆՎԵԼՈՒ ՎԱՅՐԸ ԵՎ ԱՆՎԱՆՈՒՄԸ

Մարզ Շիրակ, համայնք Գյումրի ք. Վ. Սարգսյան փողոց 52/10 ավտոտնակ

3. ԳՐԱՆՑՄԱՆ ՀԱՄԱՐ ՀԻՄՔ ՀԱՆԴԻՍԱՑԱԾ ՓԱՏՏԱԹՂԹԵՐԸ

20.08.2025թ. թիվ 3647 առուվաճառքի պայմանագիր

4. ՀՈՂԱՄԱՍԻ ԲՆՈՒԹԱԳՐԵՐԸ

Կադաստրային ծածկագիրը՝ 08-001-0318-0178

Մակերեսի չափը (հա)՝ 0.00801

Նպատակային նշանակությունը՝ բնակավայրերի

Գործառնական նշանակությունը կամ հողատեսքը՝ Բնակելի կառուցապատման

Գրանցված իրավունքի տեսակը՝ ՍԵՓԱԿԱՆՈՒԹՅՈՒՆ

ՎԿԱՅԱԿԱՆ N 26082025-08-0039, գաղտնաբառ՝ XSYEBBSMWKDP

Փաստաթղթի իսկությունը և վավերականությունը կարող է ստուգվել Կադաստրի կոմիտեի
www.e-cadastre.am կայքէջի միջոցով

5. ՇԻՆՈՒԹՅՈՒՆՆԵՐԻ ԲՆՈՒԹԱԳՐԵՐԸ

- 1) Նպատակային նշանակությունը՝ բնակելի
- 2) Բնութագրերը ըստ առանձին շինությունների՝

Հ/Հ	Կադաստրային ծածկագիր	Տեսակ	Մակերես	Գրանցված իրավունքի տեսակ
1	08-001-0318-0178-001	Ավտոտնակ	39.53 քմ	ՍԵՓԱԿԱՆՈՒԹՅՈՒՆ

Լրացուցիչ նշումներ և տեղեկություններ

Գրանցումը իրականացնող պաշտոնատար անձի անունը, ազգանունը՝ ՌՌԲԵՐՏ ՀԱՄԲԱՐՁՈՒՄՅԱՆ

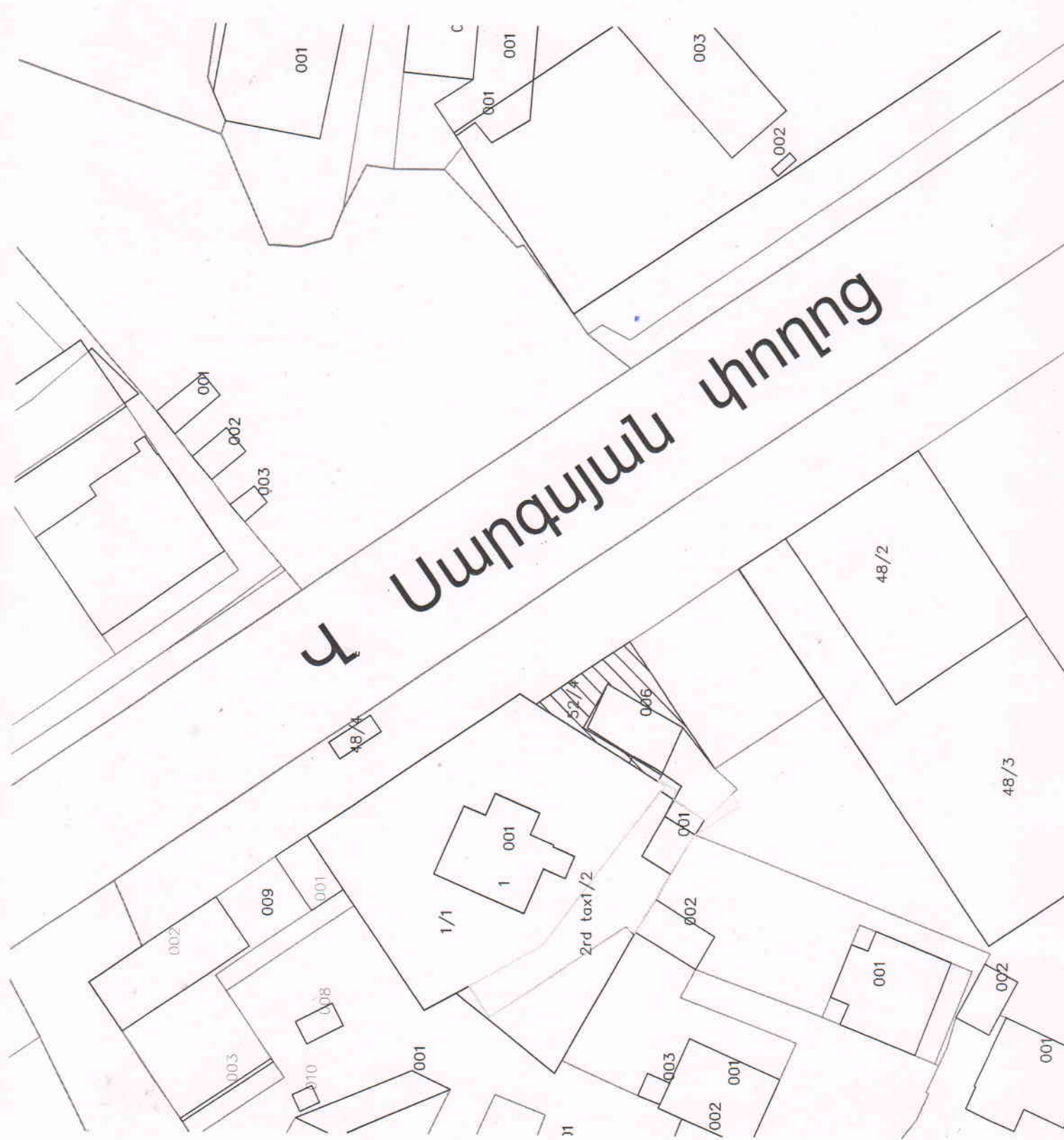
Զբաղեցրած պաշտոնը՝ Անշարժ գույքի գրանցման միասնական ստորաբաժանման անշարժ գույքի ավագ ռեգիստր

ՎԿԱՅԱԿԱՆ N 26082025-08-0039, գաղտնաբառ՝ XSYEBBSMWKDP

Փաստաթղթի իսկությունը և վավերականությունը կարող է ստուգվել Կադաստրի կոմիտեի www.e-cadastre.am կայքէջի միջոցով



Կ Սարգսյան փողոց



ՀԱՅԱՍՏԱՆԻ ՀԱՆՐԱՊԵՏՈՒԹՅԱՆ

ՇԻՐԱԿԻ ՄԱՐԶԻ ԳՅՈՒՄՐԻ ՀԱՄԱՅՆՔԻ ՂԵԿԱԿԱՐԻ

ՊԱՇՏՈՆԱԿԱՏԱՐ Ա. ՄԻՆԱՍՅԱՆԻՆ

ԱՆՈՒՆ, ԱԶԳԱՆՈՒՆ

Քրոջյան Արմեն

ՀԱՍՑԵ *Մեկ բաց Կրթ. ֆոդ 14 բ. 22 բ. Ե*

ՀԵՌ. *093-44-29-93*

ԷԼԵԿՏՐՈՆԱՅԻՆ ՀԱՍՑԵ

ԴԻՄՈՒՄ

*Զեղարամ եմ անկախաձեռքյալե կրթական ֆոնդի պատրաստեց
Վ Մարգարե ֆոնդի 2-րդ բաժանման 111 հասցեի
համընթացաբար կանգնեցնողական խոսքում և օգտակար
լինի՝ սպասարկման օրինակ կատարելու նպատակով:*

03
Օր

02
ամիս

2025 թ.
տարի

Դիմող՝

(ստորագրություն)

Քրոջյան Արմեն

(անուն, ազգանուն)

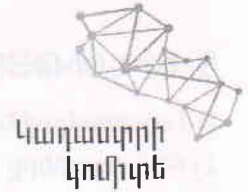
03 02 25
14 27



ՀԱՅԱՍՏԱՆԻ ՀԱՆՐԱՊԵՏՈՒԹՅՈՒՆ

ՎԿԱՅԱԿԱՆ

ԱՆՇԱՐԺ ԳՈՒՅՔԻ ՆԿԱՏՄԱՄԲ ԻՐԱՎՈՒՆՔՆԵՐԻ
ՊԵՏԱԿԱՆ ԳՐԱՆՅՄԱՆ



Վերականգնված փաստաթուղթ	Վերականգնված փաստաթուղթի համար	Վերականգնված փաստաթուղթի տեսակ	Վերականգնված փաստաթուղթի վերջնական օր

Սույն վկայականով հաստատվում է 3 նոյեմբերի 2025 թվականին գույքի նկատմամբ իրավունքների պետական գրանցման միասնական մատյանում կատարված անշարժ գույքի նկատմամբ իրավունքի պետական գրանցումը հետևյալ տվյալներով.

1. ԳՐԱՆՑՎԱԾ ԻՐԱՎՈՒՆՔԻ ՍՈՒԲՅԵԿՏ(ՆԵՐ)

ՀՀ ՇԻՐԱԿԻ ՄԱՐԶԻ ԳՅՈՒՄՐԻ ՀԱՄԱՅՆՔ

2. ԱՆՇԱՐԺ ԳՈՒՅՔԻ ԳՏՆՎԵԼՈՒ ՎԱՅՐԸ ԵՎ ԱՆՎԱՆՈՒՄԸ

Մարզ Շիրակ, համայնք Գյումրի ք. Վ. Սարգսյան 2-րդ թաղամաս 1/2 հողամաս

3. ԳՐԱՆՑՄԱՆ ՀԱՄԱՐ ՀԻՄՔ ՀԱՆԴԻՍԱՑԱԾ ՓԱՍՏԱԹՂԹԵՐԸ

ՀՀ Կառավարության 16 հունիսի 2006 թվականի N 1089-Ն որոշում, Համայնքի ղեկավարի 29/09/2025թ. թիվ 2232-Ա որոշում, Հասցե տրամադրելու մասին 19/08/2025թ. թիվ 1791 որոշում

4. ՀՈՂԱՄԱՍԻ ԲՆՈՒԹԱԳՐԵՐԸ

Կադաստրային ծածկագիրը՝ 08-001-0318-0006
Մակերեսի չափը (հա)՝ 0.014352
Նպատակային նշանակությունը՝ բնակավայրերի
Գործառնական նշանակությունը կամ հողատեսքը՝ Հասարակական կառուցապատման
Գրանցված իրավունքի տեսակը՝ ՍԵՓԱԿԱՆՈՒԹՅՈՒՆ

ՎԿԱՅԱԿԱՆ N 03112025-08-0027, գաղտնաբառ՝ C8JHZUWVYDLB

Փաստաթղթի իսկությունը և վավերականությունը կարող է ստուգվել Կադաստրի կոմիտեի www.e-cadastre.am կայքէջի միջոցով

5. ՇԻՆՈՒԹՅՈՒՆՆԵՐԻ ԲՆՈՒԹԱԳՐԵՐԸ

- 1) Նպատակային նշանակությունը՝
- 2) Բնութագրերը ըստ առանձին շինությունների՝

Հ/Հ	Կադաստրային ծածկագիր	Տեսակ	Մակերես	Գրանցված իրավունքի տեսակ

Լրացուցիչ նշումներ և տեղեկություններ

Գրանցումը իրականացնող պաշտոնատար անձի անունը, ազգանունը՝ ՎԱՐԴԱՆ
ՂԱԼԹԱԽՉՅԱՆ

Զբաղեցրած պաշտոնը՝ Անշարժ գույքի գրանցման միասնական ստորաբաժանման
անշարժ գույքի գլխավոր ռեգիստր

ՎԿԱՅԱԿԱՆ N 03112025-08-0027, գաղտնաբառ՝ C8JHZUWVYDLB

Փաստաթղթի իսկությունը և վավերականությունը կարող է ստուգվել Կադաստրի կոմիտեի
www.e-cadastre.am կայքէջի միջոցով



ՀԱՅԱՍՏԱՆԻ ՀԱՆՐԱՊԵՏՈՒԹՅՈՒՆ

ՎԿԱՅԱԿԱՆ

ԱՆՇԱՐԺ ԳՈՒՅՔԻ ՆԿԱՏՄԱՄԲ ԻՐԱՎՈՒՆՔՆԵՐԻ ՊԵՏԱԿԱՆ ԳՐԱՆՑՄԱՆ



Կադաստրի կոմիտե

Սույն վկայականով հաստատվում է 12 օգոստոսի 2024 թվականին գույքի նկատմամբ իրավունքների պետական գրանցման միասնական մատյանում կատարված անշարժ գույքի նկատմամբ իրավունքի պետական գրանցումը հետևյալ տվյալներով.

1. ԳՐԱՆՑՎԱԾ ԻՐԱՎՈՒՆՔԻ ՍՈՒԲՅԵԿՏ(ՆԵՐ)

ԱՐՄԵՆ ՔՐԴՈՅԱՆ ԱԼԲԵՐՏԻ

2. ԱՆՇԱՐԺ ԳՈՒՅՔԻ ԳՏՆՎԵԼՈՒ ՎԱՅՐԸ ԵՎ ԱՆՎԱՆՈՒՄԸ

Մարզ Շիրակ, համայնք Գյումրի ք. Վ. Սարգսյան փողոց 2-րդ թաղամաս 1/1 հողամաս

3. ԳՐԱՆՑՄԱՆ ՀԱՄԱՐ ՀԻՄՔ ՀԱՆԴԻՍԱՑԱԾ ՓԱՍՏԱԹՂԹԵՐԸ

Անշարժ գույքի առուվաճառքի պայմանագիր՝ վավերացված 07/08/2024թ. գրանցամատյան թիվ 5495

4. ՀՈՂԱՄԱՍԻ ԲՆՈՒԹԱԳՐԵՐԸ

Կադաստրային ծածկագիրը՝ 08-001-0318-0142

Մակերեսի չափը (հա)՝ 0.060228

Նպատակային նշանակությունը՝ բնակավայրերի

Գործառնական նշանակությունը կամ հողատեսքը՝ Հասարակական կառուցապատման

Գրանցված իրավունքի տեսակը՝ ՍԵՓԱԿԱՆՈՒԹՅՈՒՆ

ՎԿԱՅԱԿԱՆ N 12082024-08-0020, գաղտնաբառ՝ A9FGLJAAE4QE

Փաստաթղթի իսկությունը և վավերականությունը կարող է ստուգվել Կադաստրի կոմիտեի www.e-cadastre.am կայքէջի միջոցով

5. ՇԻՆՈՒԹՅՈՒՆՆԵՐԻ ԲՆՈՒԹԱԳՐԵՐԸ

- 1) Նպատակային նշանակությունը՝
- 2) Բնութագրերը ըստ առանձին շինությունների՝

Հ/Հ	Կադաստրային ծածկագիր	Տեսակ	Մակերես	Գրանցված իրավունքի տեսակ

Լրացուցիչ նշումներ և տեղեկություններ

Գրանցումը իրականացնող պաշտոնատար անձի անունը, ազգանունը՝ ՌՈՄԱՆ ՀԱՐՈՒԹՅՈՒՆՅԱՆ

Զբաղեցրած պաշտոնը՝ Շիրակի մարզային ստորաբաժանման անշարժ գույքի ավագ ռեգիստր

ՎԿԱՅԱԿԱՆ N 12082024-08-0020, գաղտնաբառ՝ A9FGLJAAE4QE

Փաստաթղթի իսկությունը և վավերականությունը կարող է ստուգվել Կադաստրի կոմիտեի www.e-cadastre.am կայքէջի միջոցով

Կ Սարգսյան փողոց



0/9

3

004

001

48/2

ՀԱՅԱՍՏԱՆԻ ՀԱՆՐԱՊԵՏՈՒԹՅԱՆ

ՇԻՐԱԿԻ ՄԱՐԶԻ ԳՅՈՒՄՐԻ ՀԱՄԱՅՆՔԻ ՂԵԿԱԿԱՐԻ

ՊԱՇՏՈՆԱԿԱՏԱՐՈՒ ՄԻՆԱՍՅԱՆԻՆ

ԱՆՈՒՆ, ԱԶԳԱՆՈՒՆ Քրոջյան Երվանդ

ՀԱՍՅԵ Մեծ քաղ 477 փող 14 քմ 22 քմ

ՀԵՌ. 093-44-29-93

ԷԼԵԿՏՐՈՆԱՅԻՆ ՀԱՍՅԵ _____

ԴԻՄՈՒՄ

Դիմագրամ եմ անկախաբար, իրավունքով ձեր պարտքավոր
էլեկտրոնային փողայ 277 քաղանակ 111 կապիտ
կարևորագույնը կամայականորեն կորստանալու պարտք
խնայ պարտավորման օրինակ կատարելու հարցով:

03 02 2025 թ.
Օր ամիս տարի

Դիմող՝ [Signature]
(ստորագրություն)

Քրոջյան Երվանդ
(անուն, ազգանուն)

03 02 25
14 27



ՀԱՅԱՍՏԱՆԻ ՀԱՆՐԱՊԵՏՈՒԹՅՈՒՆ

ՎԿԱՅԱԿԱՆ

ԱՆՇԱՐԺ ԳՈՒՅՔԻ ՆԿԱՏՄԱՐ ԻՐԱՎՈՒՆՔՆԵՐԻ
ՊԵՏԱԿԱՆ ԳՐԱՆՑՄԱՆ



Կադաստրի
կոմիտե

Սույն վկայականով հաստատվում է 4 դեկտեմբերի 2025 թվականին գույքի նկատմամբ իրավունքների պետական գրանցման միասնական մատյանում կատարված անշարժ գույքի նկատմամբ իրավունքի պետական գրանցումը հետևյալ տվյալներով.

1. ԳՐԱՆՑՎԱԾ ԻՐԱՎՈՒՆՔԻ ՍՈՒԲՅԵԿՏ(ՆԵՐ)

ՀՀ ՇԻՐԱԿԻ ՄԱՐԶԻ ԳՅՈՒՄՐԻ ՀԱՄԱՅՆՔ

2. ԱՆՇԱՐԺ ԳՈՒՅՔԻ ԳՏՆՎԵԼՈՒ ՎԱՅՐԸ ԵՎ ԱՆՎԱՆՈՒՄԸ

Մարզ Շիրակ, համայնք Գյումրի ք. Շ. Ազնավուրի փողոց 58/2 հողամաս

3. ԳՐԱՆՑՄԱՆ ՀԱՄԱՐ ՀԻՄՔ ՀԱՆԴԻՍԱՑԱԾ ՓԱՍՏԱԹՂԹԵՐԸ

ՀՀ կառավարության որոշում 16.06.2006թ. թիվ 1089-Ն

4. ՀՈՂԱՄԱՍԻ ԲՆՈՒԹԱԳՐԵՐԸ

Կադաստրային ծածկագիրը՝ 08-001-1376-0056

Մակերեսի չափը (հա)՝ 0.000236

Նպատակային նշանակությունը՝ բնակավայրերի

Գործառնական նշանակությունը կամ հողատեսքը՝ Բնակելի կառուցապատման

Գրանցված իրավունքի տեսակը՝ ՍԵՓԱԿԱՆՈՒԹՅՈՒՆ

ՎԿԱՅԱԿԱՆ N 04122025-08-0047, գաղտնաբառ՝ ANUCE9QWTNPS

Փաստաթղթի իսկությունը և վավերականությունը կարող է ստուգվել Կադաստրի կոմիտեի
www.e-cadastre.am կայքէջի միջոցով

5. ՇԻՆՈՒԹՅՈՒՆՆԵՐԻ ԲՆՈՒԹԱԳՐԵՐԸ

- 1) Նպատակային նշանակությունը՝
- 2) Բնութագրերը ըստ առանձին շինությունների՝

Հ/Հ	Կադաստրային ծածկագիր	Տեսակ	Մակերես	Գրանցված իրավունքի տեսակ

Լրացուցիչ նշումներ և տեղեկություններ

Գրանցումը իրականացնող պաշտոնատար անձի անունը, ազգանունը՝ ՏԱԹԵՎԻԿ ԶԱՔԱՐՅԱՆ

Զբաղեցրած պաշտոնը՝ Անշարժ գույքի գրանցման միասնական ստորաբաժանման անշարժ գույքի ավագ ռեգիստր

ՎԿԱՅԱԿԱՆ N 04122025-08-0047, գաղտնաբառ՝ ANUCE9QWTNPS

Փաստաթղթի իսկությունը և վավերականությունը կարող է ստուգվել Կադաստրի կոմիտեի www.e-cadastre.am կայքէջի միջոցով

ՎԿԱՅԱԿԱՆԸ ՏՐՎԱԾ Է

Մեղիս Կարեն արքայ
(սեփականության կամ օգտագործման)

ԻՐԱՎՈՒՆԹՈՎ

Նիշուր Ղազարյանի Ղազարյանի
(սեփականատիրոջ (օգտագործողի) անունը (անվանումը))

Դ. Գրախյանի Մուսա Աբաբյանի վրա N 104 քան
(անշարժ գույքի գտնվելու վայրը (հասցեն), անվանումը)

ՆԿԱՏԱՍԱՐ

Դ. Ասլ. քան Տասար Եվրո. 14.04.1989թ N 1-1919 475
(անշարժ գույքի ձեռքբերման իրավունքը հաստատող փաստաթղթի անվանումը)

Հոդ-ի աստ. 08.02.08, N 4093, Գրախյանի վրա. 20.02.08թ N 273 ԴԻՄԱՆ ՎՐԱ

ԳՐԱՆՑՎԱԾ Է ՀԱՅԱՍՏԱՆԻ ՀԱՆՐԱՊԵՏՈՒԹՅԱՆ ԿԱՌԱՎԱՐՈՒԹՅԱՆ ԱՌԸՆԹԵՐ
ԱՆՇԱՐԺ ԳՈՒՅՔԻ ԿԱՂԱՍՏՐԻ ՊԵՏԱԿԱՆ ԿՈՄԻՏԵԻ, ԳՈՒՅՔԻ ՆԿԱՏԱՍԱՐ
ԻՐԱՎՈՒՆԸՆԵՐԻ ՊԵՏԱԿԱՆ ԳՐԱՆՑՄԱՆ ՄԻԱՍՆԱԿԱՆ
08-001-4-10 ՍԱՏՅԱՆԻ 000005 ՀԱՄԱՐԻ ՏԱԿ:

ՍՈՒՅՆ ՎԿԱՅԱԿԱՆԸ ԿԱԶՄՎԱԾ Է ԵՐԿՐՈՒ ՕՐԻՆԱԿԻՑ. ՄԵԿԸ ՏՐՎՈՒՄ Է ՍԵՓԱԿԱՆԱՏԻՐՈՋԸ
(ՕԳՏԱԳՈՐԾՈՂԻՆ), ՄՅՈՒՄԸ ՊԱՅՎՈՒՄ Է ՀԱՅԱՍՏԱՆԻ ՀԱՆՐԱՊԵՏՈՒԹՅԱՆ
ԿԱՌԱՎԱՐՈՒԹՅԱՆ ԱՌԸՆԹԵՐ ԱՆՇԱՐԺ ԳՈՒՅՔԻ ԿԱՂԱՍՏՐԻ ՊԵՏԱԿԱՆ ԿՈՄԻՏԵԻ
ԱՇԽԱՏԱԿԱԶՄԻ ՏԱՐԱԾՔԱՅԻՆ ԱՏՈՐԱԲԱԺԱՆՈՒՄՈՒՄ:



ՀԱՅԱՍՏԱՆԻ ՀԱՆՐԱՊԵՏՈՒԹՅԱՆ ԿԱՌԱՎԱՐՈՒԹՅԱՆ
ԱՌԸՆԹԵՐ ԱՆՇԱՐԺ ԳՈՒՅՔԻ ԿԱՂԱՍՏՐԻ ՊԵՏԱԿԱՆ
ԿՈՄԻՏԵԻ ԱՇԽԱՏԱԿԱԶՄԻ ՏԱՐԱԾՔԱՅԻՆ ԱՏՈՐԱԲԱԺԱՆՈՒՄՈՒՄ

ՂԵԿԱՎԱՐ

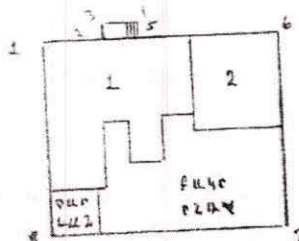
Գրախյանի
(ստորագրությունը)

» *հուլիսի* 2008թ.

2454015

ՀՈՂԱՄԱՍԻ ՀԱՏԱԿԱԳԻԾԸ

1:500
(մասշտաբը)



ՀԱՏԱԿԱԾԸ	ԵՐԿԱՌՈՒՄ ՋԱԿՈ (Ա)	ՊԿՆԱԿԱԿԱՆՑ. ՄԵԿԱ. ԱԶԲԱՆՈՒԼՈ (ԱԶԼ)
1-2	4.30	402. ԱՊԱԿԱԿԱՆՑ
2-3	1.33	—
3-4	2.47	—
4-5	1.33	—
5-6	10.93	—
6-7	13.55	402. ԱՊԱԿԱԿԱՆՑ
7-8	17.70	402. ԱԶԼ
8-9	13.55	402. ԱԶԼ

ՇԻՉ. Ո՛Ն	ՇԻՉ. ԿԵԼ
1	ԱԶ. ՏՈՒԿ
2	ԱԶ. ՏՈՒԿ

ԲԱԿ-ՊԵՏ

Կատարող

(ստորագրությունը)

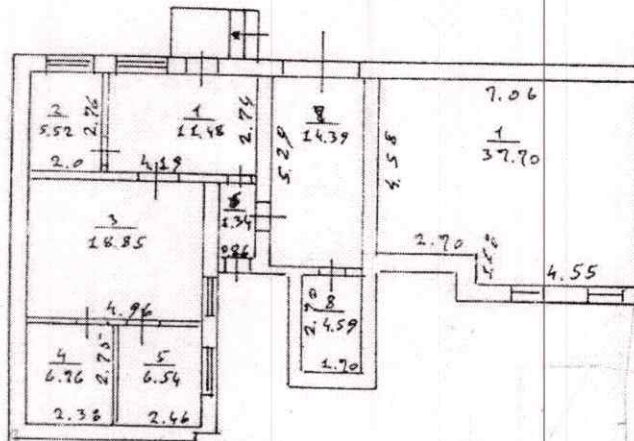


ՇՆՆԻ ԴՍԱԿԱԳԻՇ

1:100
(մասշտաբ)

1) I-I ճակատ, h=2.90

2) II-II ճակատ, h=2.90




ԲԱԿՈՒ ԴԵՏ

Ա. ԱՂԱՆՆԱՆՅԱՆ

Կառարող

Մ. ԳՐԿՐՆԻՅԱՆ
(Մտերագրող/նյուն)



ՀՈՂԱՄԱՍԻ ՏՎՅԱԼՆԵՐԸ

ԿԱՂԱՍՏՐԱՅԻՆ ՀԱՄԱՐԸ 08001
 ՆՊԱՏԱԿԱՅԻՆ ՆՇԱՆԱԿՈՒԹՅՈՒՆԸ Ք. Զուլախյանի փող.
 ՕԳՏԱԳՈՐԾՄԱՆ ՆՊԱՏԱԿԸ Քառ. մ. և սառնարան կառուցում
 ՀՈՂԱՄԱՍԻ ԶԱԹԸ (հա) 0.013644
 ԻՐԱՎՈՒՆԹԻ ՏԵՍԱԿԸ սեփ.

ՇԵՆՔԻ ՏՎՅԱԼՆԵՐԸ

ԿԱՂԱՍՏՐԱՅԻՆ ՀԱՄԱՐԸ 08001
 ՆՊԱՏԱԿԱՅԻՆ ՆՇԱՆԱԿՈՒԹՅՈՒՆԸ Ք. Զուլախյանի փող.
 ՕԳՏԱԳՈՐԾՄԱՆ ՆՊԱՏԱԿԸ Քառ. մ. և սառնարան
 ՄԱԿԵՐԵՄԸ (քառ. մ.) 68.47
 ԻՐԱՎՈՒՆԹԻ ՏԵՍԱԿԸ սեփ.

ՇԻՆՈՒԹՅԱՆ ՏՎՅԱԼՆԵՐԸ

Հ/Հ	ԿԱՂԱՍՏՐԱՅԻՆ ՀԱՄԱՐԸ	ՕԳՏԱԳՈՐԾՄԱՆ ՆՊԱՏԱԿԸ	ՄԱԿԵՐԵՄԸ (քառ.մ.)	ԻՐԱՎՈՒՆԹԻ ՏԵՍԱԿԸ
2	08001	սառնարան կառուցում	37.70	սեփ.

Լրացուցիչ նշումներ, փոփոխություններ Ք. Զուլախյանի փող. 22.07.1989թ. ընդ.

Քառ. մ. և սառնարան կառուցում
 Կատարողներ Քառ. մ. և սառնարան կառուցում
 (ստորագրություններ)

0013

881

883

0015

882

001

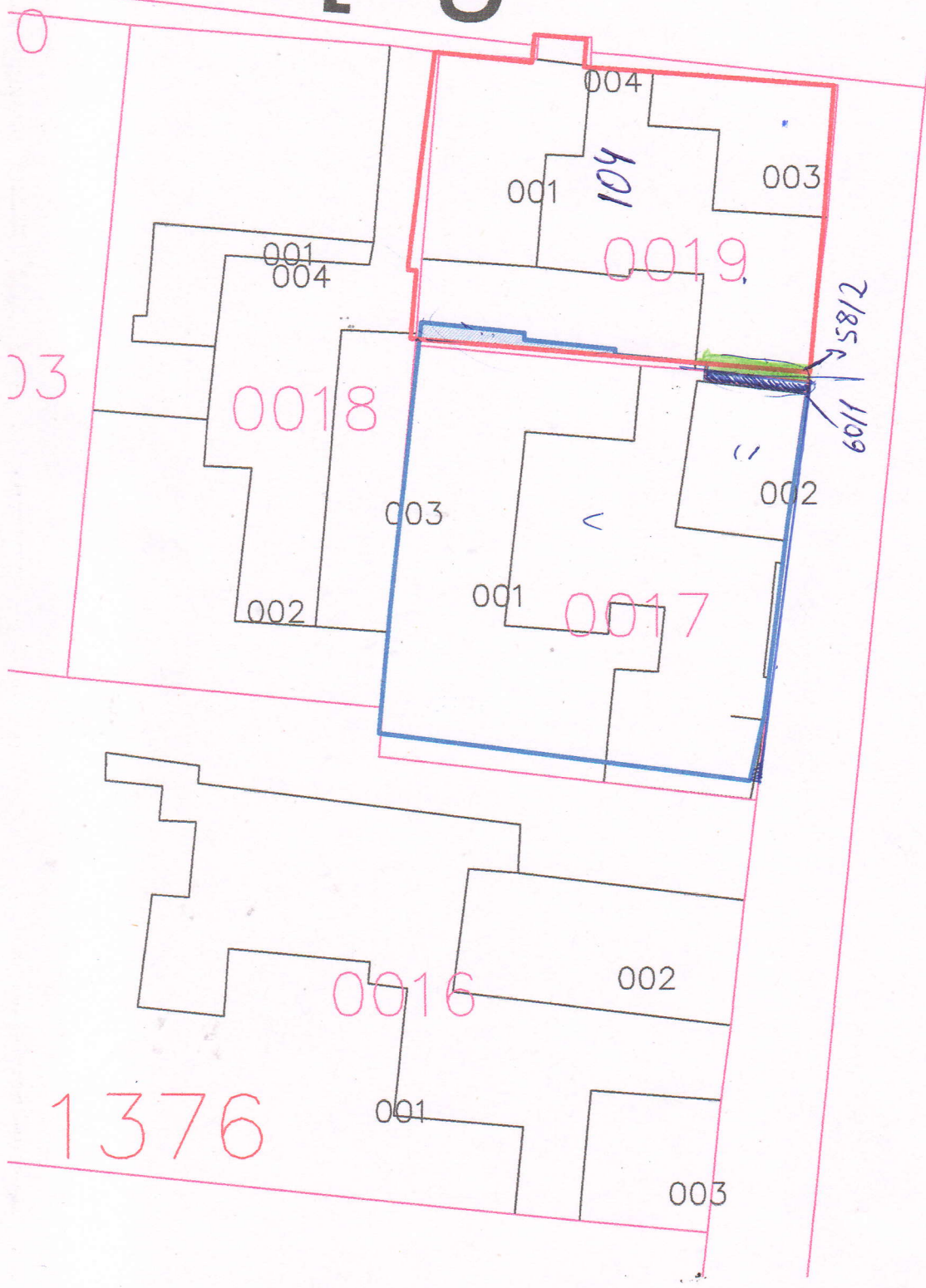
0014

002

003

ՎԳԱԶԳԱՏՅԱԿ

ի փողոց



0

03

1376

ՎԳԱԶԳԱՏՅԱԿ

0001 5 7

ՀԱՅԱՍՏԱՆԻ ՀԱՆՐԱՊԵՏՈՒԹՅԱՆ

ՇԻՐԱԿԻ ՄԱՐԶԻ ԳՅՈՒՄՐԻ ՀԱՄԱՅՆՔԻ

ՂԵԿԱՎԱՐԻՆ ՓՈԽԱՐԻՆՈՂ Ա. ԱՌԱՔԵԼՅԱՆԻՆ

ԱՆՈՒՆ, ԱՂԳԱՆՈՒՆ Նիշոյ Ղևանդարյան

ՀԱՍՑԵ Նիշոյ Ղևանդարյան 104

ՀԵՌ. 077770503

ԴԻՄՈՒՄ

Գրուծի. Նիշոյ Ղևանդարյան 104
հասցեի. հարևանությամբ և ուրիշ
հաճախակի արարածները հողաճառ!
Դուք որո՞ւմ է՞ք նշում հաճախակի արարածները
հողաճառը արարածները ինչ
որպես ջնջում է՞ք:

05 12 2025 թ.
Օր ամիս

Դիմող՝ [Signature]
(ստորագրություն)

Նիշոյ Ղևանդարյան
(անուն, ազգանուն)

ԳՂ ՇԻՐԱԿԻ ՄԱՐԶԻ «ԳՅՈՒՄՐԻ»
ՀԱՄԱՅՆՔԱԴԵՏԱՐԱՆԻ ԱՇԽԱՏԱԿԱԶՄ
Զարգացման կենտրոնի բաժին
ՄՅԱՑՎԱՅ Է 05.12.2025 թ.
ԳՐԱՆՅԱՑ ԷՆ 18852



ՀԱՅԱՍՏԱՆԻ ՀԱՆՐԱՊԵՏՈՒԹՅՈՒՆ

ՎԿԱՅԱԿԱՆ

ԱՆՇԱՐԺ ԳՈՒՅՔԻ ՆԿԱՏՄԱՄԲ ԻՐԱՎՈՒՆՔՆԵՐԻ ՊԵՏԱԿԱՆ ԳՐԱՆՅՄԱՆ



Կադաստրի կոմիտե

Սույն վկայականով հաստատվում է 17 նոյեմբերի 2025 թվականին գույքի նկատմամբ իրավունքների պետական գրանցման միասնական մատյանում կատարված անշարժ գույքի նկատմամբ իրավունքի պետական գրանցումը հետևյալ տվյալներով.

1. ԳՐԱՆՑՎԱԾ ԻՐԱՎՈՒՆՔԻ ՍՈՒԲՅԵԿՏ(ՆԵՐ).

ՀՀ ՇԻՐԱԿԻ ՄԱՐԶԻ ԳՅՈՒՄՐԻ ՀԱՄԱՅՆՔ

2. ԱՆՇԱՐԺ ԳՈՒՅՔԻ ԳՏՆՎԵԼՈՒ ՎԱՅՐԸ ԵՎ ԱՆՎԱՆՈՒՄԸ

Մարզ Շիրակ, համայնք Գյումրի ք. Շ. Ազնավուրի փողոց 60/1 հողամաս

3. ԳՐԱՆՅՄԱՆ ՀԱՄԱՐ ՀԻՄՔ ՀԱՆԴԻՍԱՑԱԾ ՓԱՏՏԱԹՂԹԵՐԸ

ՀՀ կառավարության 16/06/2006թ. թիվ 1089-Ն որոշում

4. ՀՈՂԱՄԱՍԻ ԲՆՈՒԹԱԳՐԵՐԸ

Կադաստրային ծածկագիրը՝ 08-001-1376-0055

Մակերեսի չափը (հա)՝ 0.00079

Նպատակային նշանակությունը՝ բնակավայրերի

Գործառնական նշանակությունը կամ հողատեսքը՝ Բնակելի կառուցապատման

Գրանցված իրավունքի տեսակը՝ ՍԵՓԱԿԱՆՈՒԹՅՈՒՆ

ՎԿԱՅԱԿԱՆ N 17112025-08-0041, գաղտնաբառ՝ KUJUD1RMG6AJ

Փաստաթղթի իսկությունը և վավերականությունը կարող է ստուգվել Կադաստրի կոմիտեի www.e-cadastre.am կայքէջի միջոցով

5. ՇԻՆՈՒԹՅՈՒՆՆԵՐԻ ԲՆՈՒԹԱԳՐԵՐԸ

- 1) Նպատակային նշանակությունը՝
- 2) Բնութագրերը ըստ առանձին շինությունների՝

Հ/Հ	Կադաստրային ծածկագիր	Տեսակ	Մակերես	Գրանցված իրավունքի տեսակ

Լրացուցիչ նշումներ և տեղեկություններ

Գրանցումը իրականացնող պաշտոնատար անձի անունը, ազգանունը՝ ՎԱՂԻՆԱԿ ԹԱԴԵՎՈՍՅԱՆ

Զբաղեցրած պաշտոնը՝ Անշարժ գույքի գրանցման միասնական ստորաբաժանման անշարժ գույքի ավագ ռեգիստր

ՀՀ կադաստրային ծածկագրի մեջ լինելու դրոշմ

4. ՀՈՂԱՄԱՍ ԲՆՈՒԹԱԳՐԵՐԸ

Կադաստրային ծածկագրից՝ 08-001-1376-0053

Կոմպյուտերային ծածկագրից՝ 127-0079

Նպատակային նշանակությունը՝ Քաղաքային

Գրանցումը կատարվելու է կամ որպես նոր գրանցում կամ որպես փոփոխություն

Գրանցված իրավունքի տեսակը՝ ԻՌԿԱՎԱՍՏԱՆԳՅՈՒՆ

ՎԿԱՅԱԿԱՆ N 17112025-08-0041, գաղտնաբառ՝ KUJUD1RMG6AJ

Փաստաթղթի իսկությունը և վավերականությունը կարող է ստուգվել Կադաստրի կոմիտեի www.e-cadastre.am կայքէջի միջոցով



ՀԱՅԱՍՏԱՆԻ ՀԱՆՐԱՊԵՏՈՒԹՅՈՒՆ

ՎԿԱՅԱԿԱՆ

ԱՆՇԱՐԺ ԳՈՒՅՔԻ ՆԿԱՏՄԱՄԲ ԻՐԱՎՈՒՆՔՆԵՐԻ
ՊԵՏԱԿԱՆ ԳՐԱՆՑՄԱՆ



Սույն վկայականով հաստատվում է 10 նոյեմբերի 2025 թվականին գույքի նկատմամբ իրավունքների պետական գրանցման միասնական մատյանում կատարված անշարժ գույքի նկատմամբ իրավունքի պետական գրանցումը հետևյալ տվյալներով.

1. ԳՐԱՆՑՎԱԾ ԻՐԱՎՈՒՆՔԻ ՍՈՒԲՅԵԿՏ(ՆԵՐ)

ՎԱՐԴԳԵՍ ՍԱՄՍՈՆՅԱՆ ՄԵԼՍԻԿԻ, ԱՂՈՒՆԻԿ ԱԲԳԱՐՅԱՆ

2. ԱՆՇԱՐԺ ԳՈՒՅՔԻ ԳՏՆՎԵԼՈՒ ՎԱՅՐԸ ԵՎ ԱՆՎԱՆՈՒՄԸ

Մարզ Շիրակ, համայնք Գյումրի ք. Մուսայելյան փողոց 60 բնակելի տուն

3. ԳՐԱՆՑՄԱՆ ՀԱՄԱՐ ՀԻՄՔ ՀԱՆԴԻՍԱՑԱԾ ՓԱՍՏԱԹՂԹԵՐԸ

Անշարժ գույքի վաճառքի պայմանագիր 14.06.2019թ., Որակավորման վկայական ունեցող անձի կողմից կազմված հողամասի հատակագիծ

4. ՀՈՂԱՄԱՍԻ ԲՆՈՒԹԱԳՐԵՐԸ

Կադաստրային ծածկագիրը՝ 08-001-1376-0017

Մակերեսի չափը (հա)՝ 0.03425

Նպատակային նշանակությունը՝ բնակավայրերի

Գործառնական նշանակությունը կամ հողատեսքը՝ Բնակելի կառուցապատման

Գրանցված իրավունքի տեսակը՝ ԸՆԴՀԱՆՈՒՐ ՀԱՄԱՏԵՂ ՍԵՓԱԿԱՆՈՒԹՅՈՒՆ

ՎԿԱՅԱԿԱՆ N 10112025-08-0021, գաղտնաբառ՝ CLW2I9JLKXUA

Փաստաթղթի իսկությունը և վավերականությունը կարող է ստուգվել Կադաստրի կոմիտեի
www.e-cadastre.am կայքէջի միջոցով

5. ՇԻՆՈՒԹՅՈՒՆՆԵՐԻ ԲՆՈՒԹԱԳՐԵՐԸ

- 1) Նպատակային նշանակությունը՝ բնակելի
- 2) Բնութագրերը ըստ առանձին շինությունների՝

Հ/Հ	Կադաստրային ծածկագիր	Տեսակ	Մակերես	Գրանցված իրավունքի տեսակ
1	08-001-1376-0017-001	Բնակելի տուն	8.9 քմ	ԸՆԴՀԱՆՈՒՐ ՀԱՄԱՏԵՂ ՍԵՓԱԿԱՆՈՒԹՅՈՒՆ
2	08-001-1376-0017-005	պարիսպ	0.18 քմ, 0.32 խ.մ.	ԸՆԴՀԱՆՈՒՐ ՀԱՄԱՏԵՂ ՍԵՓԱԿԱՆՈՒԹՅՈՒՆ
3	08-001-1376-0017-004	պարիսպ	1.63 քմ, 3.42 խ.մ.	ԸՆԴՀԱՆՈՒՐ ՀԱՄԱՏԵՂ ՍԵՓԱԿԱՆՈՒԹՅՈՒՆ

Լրացուցիչ նշումներ և տեղեկություններ

Հողամասում առկա է ինքնակամ կառուցված 2.66 քմ շինություն, որը ներկայացվել է «ՀՀ Քաղաքացիական օրենսգրքում լրացումներ և փոփոխություններ կատարելու մասին» 16.12.21թ. ՀՕ397-Ն ՀՀ օրենքի 2-րդ հոդվածով սահմանված ժամկետների ավարտից հետո:

Գրանցումը իրականացնող պաշտոնատար անձի անունը, ազգանունը՝ ՀԵՐՄԻՆԵ ՈՍԿԱՆՅԱՆ

Զբաղեցրած պաշտոնը՝ Անշարժ գույքի գրանցման միասնական ստորաբաժանման անշարժ գույքի ավագ ռեգիստր

ՎԿԱՅԱԿԱՆ N 10112025-08-0021, գաղտնաբառ՝ CLW2I9JLKXUA

Փաստաթղթի իսկությունը և վավերականությունը կարող է ստուգվել Կադաստրի կոմիտեի www.e-cadastre.am կայքէջի միջոցով

0013

881

883

0015

882

001

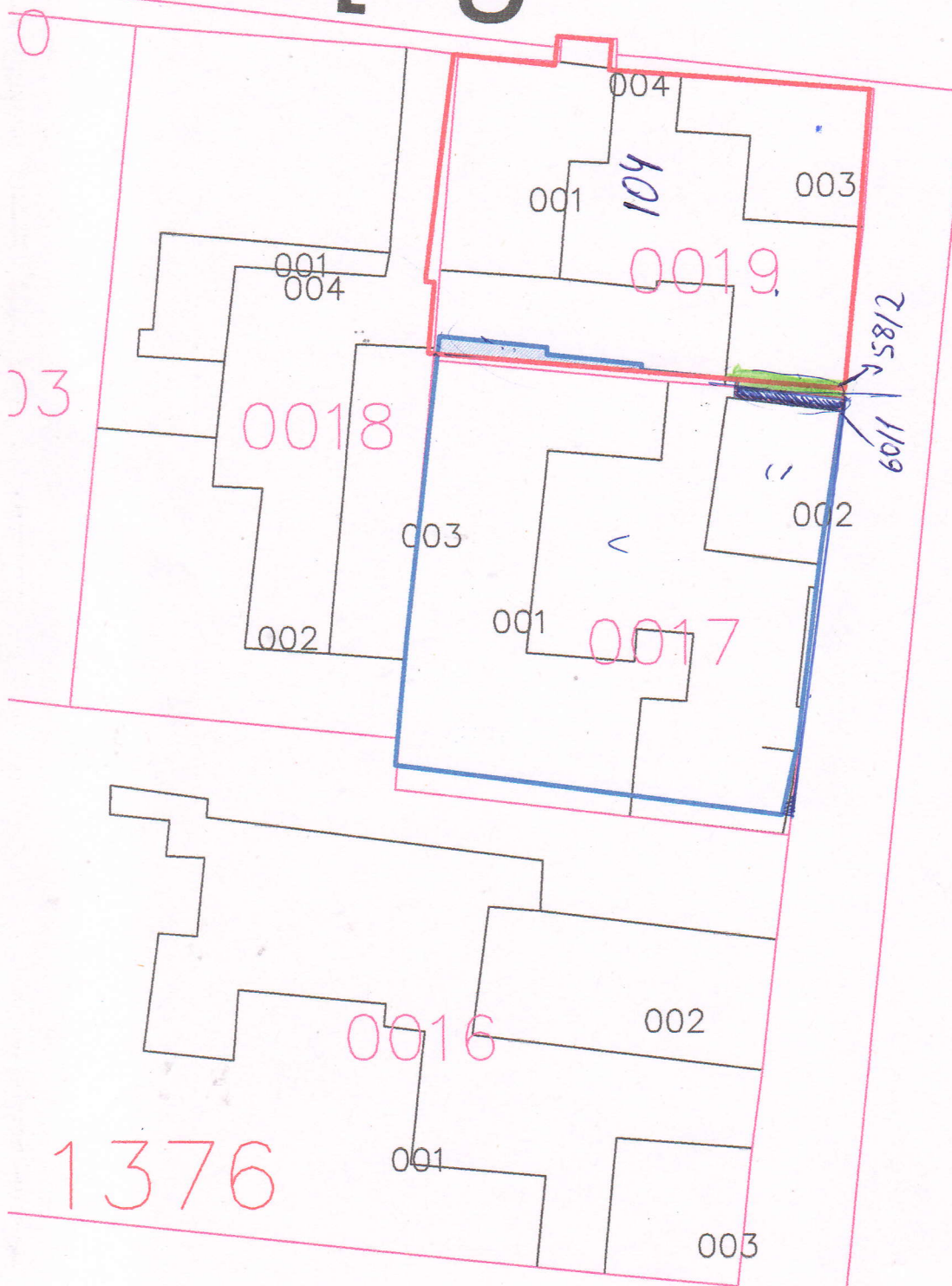
0014

002

003

ՎԳԱԶԳԱՏՅԱԿ

ի փողոց



0

03

004

001

104

003

0019

001
004

0018

58/12
60/11

003

002

001

0017

002

0016

002

1376

001

003

ՎԳԱԶԳԱՏՅԱԿ

0001 5 7

ՀԱՅԱՍՏԱՆԻ ՀԱՆՐԱՊԵՏՈՒԹՅԱՆ

ՇԻՐԱԿԻ ՄԱՐԶԻ ԳՅՈՒՄՐԻ ՀԱՄԱՅՆՔԻ

ՂԵԿԱԿԱՐԻՆ ՓՈԽԱՐԻՆՈՂ Ա. ԱՌԱՔԵԼՅԱՆԻՆ

ԱՆՈՒՆ, ԱՂԳԱՆՈՒՆ Արզարյան Նշանիկ

ՀԱՍՑԵ Գ. Նիկարյան, Գրքաբանացի Կ. Գ

ՀԵՌ. 093 922 025

ԴԻՄՈՒՄ

Քեզ դուք ե՛մ սե՛փականացրե՛ք իմ համար 18961 կնիք
արտադրված Երևանի 60 կայանի կայանից
Դ. Գ. Գ. Գ. կայանից օրակազմի կնիք՝ արժույթի փոխարին
ի համար՝ ընդամենը հարյուր

08.12

2025 թ.

Օր

ամիս

Դիմող՝

(ստորագրություն)

Ն. Արզարյան

(անուն, ազգանուն)





ՀԱՅԱՍՏԱՆԻ ՀԱՆՐԱՊԵՏՈՒԹՅՈՒՆ

ՎԿԱՅԱԿԱՆ

ԱՆՇԱՐԺ ԳՈՒՅՔԻ ՆԿԱՏՄԱՄԲ ԻՐԱՎՈՒՆՔՆԵՐԻ
ՊԵՏԱԿԱՆ ԳՐԱՆՑՄԱՆ



Սույն վկայականով հաստատվում է 30 հունվարի 2026 թվականին գույքի նկատմամբ իրավունքների պետական գրանցման միասնական մատյանում կատարված անշարժ գույքի նկատմամբ իրավունքի պետական գրանցումը հետևյալ տվյալներով.

1. ԳՐԱՆՑՎԱԾ ԻՐԱՎՈՒՆՔԻ ՍՈՒԲՅԵԿՏ(ՆԵՐ)

ՀՀ ՇԻՐԱԿԻ ՄԱՐԶԻ ԳՅՈՒՄՐԻ ՀԱՄԱՅՆՔ

2. ԱՆՇԱՐԺ ԳՈՒՅՔԻ ԳՏՆՎԵԼՈՒ ՎԱՅՐԸ ԵՎ ԱՆՎԱՆՈՒՄԸ

Մարզ Շիրակ, համայնք Գյումրի, քաղաք Գյումրի, Ա. Խանջյան փողոց 3/28 հողամաս

3. ԳՐԱՆՑՄԱՆ ՀԱՄԱՐ ՀԻՄՔ ՀԱՆԴԻՍԱՑԱԾ ՓԱՍՏԱԹՂԹԵՐԸ

ՀՀ Կառավարության 16.06.2006թ N 1089-Ն որոշում, համայնքի ղեկավարի 09.07.2025թ թիվ 1357-Ա որոշում, Որակավորման վկայական ունեցող անձի կողմից կազմված հողամասի հատակագիծ

4. ՀՈՂԱՄԱՍԻ ԲՆՈՒԹԱԳՐԵՐԸ

Կադաստրային ծածկագիրը՝ 08-001-0459-0068

Մակերեսի չափը (հա)՝ 0.00454

Նպատակային նշանակությունը՝ բնակավայրերի

Գործառնական նշանակությունը կամ հողատեսքը՝ Հասարակական կառուցապատման

Գրանցված իրավունքի տեսակը՝ ՍԵՓԱԿԱՆՈՒԹՅՈՒՆ

ՎԿԱՅԱԿԱՆ N 30012026-08-0050, գաղտնաբառ՝ DVEUQZM8BYFK

Փաստաթղթի իսկությունը և վավերականությունը կարող է ստուգվել Կադաստրի կոմիտեի
www.e-cadastre.am կայքէջի միջոցով

5. ՇԻՆՈՒԹՅՈՒՆՆԵՐԻ ԲՆՈՒԹԱԳՐԵՐԸ

- 1) Նպատակային նշանակությունը՝
- 2) Բնութագրերը ըստ առանձին շինությունների՝

Հ/Հ	Կադաստրային ծածկագիր	Տեսակ	Մակերես	Գրանցված իրավունքի տեսակ

Լրացուցիչ նշումներ և տեղեկություններ

Գրանցումը իրականացնող պաշտոնատար անձի անունը, ազգանունը՝ ՀՐԱՆՏ ՂՈՒԿԱՍՅԱՆ

Զբաղեցրած պաշտոնը՝ Անշարժ գույքի գրանցման միասնական ստորաբաժանման անշարժ գույքի ավագ ռեգիստր

ՎԿԱՅԱԿԱՆ N 30012026-08-0050, գաղտնաբառ՝ DVEUQZM8BYFK

Փաստաթղթի իսկությունը և վավերականությունը կարող է ստուգվել Կադաստրի կոմիտեի www.e-cadastre.am կայքէջի միջոցով



ՀԱՅԱՍՏԱՆԻ ՀԱՆՐԱՊԵՏՈՒԹՅՈՒՆ

ՎԿԱՅԱԿԱՆ

ԱՆՇԱՐԺ ԳՈՒՅՔԻ ՆԿԱՏՄԱՄԲ ԻՐԱՎՈՒՆՔՆԵՐԻ
ՊԵՏԱԿԱՆ ԳՐԱՆՑՄԱՆ



Կադաստրի
կոմիտե

Սույն վկայականով հաստատվում է 15 հունվարի 2025 թվականին գույքի նկատմամբ իրավունքների պետական գրանցման միասնական մատյանում կատարված անշարժ գույքի նկատմամբ իրավունքի պետական գրանցումը հետևյալ տվյալներով.

1. ԳՐԱՆՑՎԱԾ ԻՐԱՎՈՒՆՔԻ ՍՈՒԲՅԵԿՏ(ՆԵՐ)

ԲՅՈՒԶԱՆԴ ՓԱՆՈՍՅԱՆ ՏԻԳՐԱՆԻ

2. ԱՆՇԱՐԺ ԳՈՒՅՔԻ ԳՏՆՎԵԼՈՒ ՎԱՅՐԸ ԵՎ ԱՆՎԱՆՈՒՄԸ

Մարզ Շիրակ, համայնք Գյումրի ք. Ա. Խանջյան փողոց 3/24 հողամաս

3. ԳՐԱՆՑՄԱՆ ՀԱՄԱՐ ՀԻՄՔ ՀԱՆԴԻՍԱՑԱԾ ՓԱՍՏԱԹՂԹԵՐԸ

ՀՀ Շիրակի մարզի Գյումրի համայնքի ղեկավարի 27.12.2024թ. թիվ 3264-Ա որոշում, անշարժ գույքի առուվաճառքի պայմանագիր՝ վավերացված 09.01.2025թ. գրանցամատյան թիվ 056

4. ՀՈՂԱՄԱՍԻ ԲՆՈՒԹԱԳՐԵՐԸ

Կադաստրային ծածկագիրը՝ 08-001-0459-0056

Մակերեսի չափը (հա)՝ 0.00576

Նպատակային նշանակությունը՝ բնակավայրերի

Գործառնական նշանակությունը կամ հողատեսքը՝ Հասարակական կառուցապատման

Գրանցված իրավունքի տեսակը՝ ՍԵՓԱԿԱՆՈՒԹՅՈՒՆ

ՎԿԱՅԱԿԱՆ N 15012025-08-0029, գաղտնաբառ՝ IA5GSNDXQDGA

Փաստաթղթի իսկությունը և վավերականությունը կարող է ստուգվել Կադաստրի կոմիտեի
www.e-cadastre.am կայքէջի միջոցով

5. ՇԻՆՈՒԹՅՈՒՆՆԵՐԻ ԲՆՈՒԹԱԳՐԵՐԸ

- 1) Նպատակային նշանակությունը՝
- 2) Բնութագրերը ըստ առանձին շինությունների՝

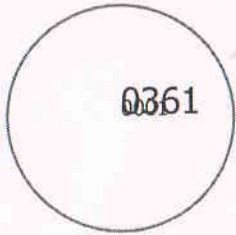
Հ/Հ	Կադաստրային ծածկագիր	Տեսակ	Մակերես	Գրանցված իրավունքի տեսակ

Լրացուցիչ նշումներ և տեղեկություններ

Գրանցումը իրականացնող պաշտոնատար անձի անունը, ազգանունը՝ Լուսինե Վարդանյան
Զբաղեցրած պաշտոնը՝ Շիրակի մարզային ստորաբաժանման անշարժ գույքի ավագ ռեգիստր

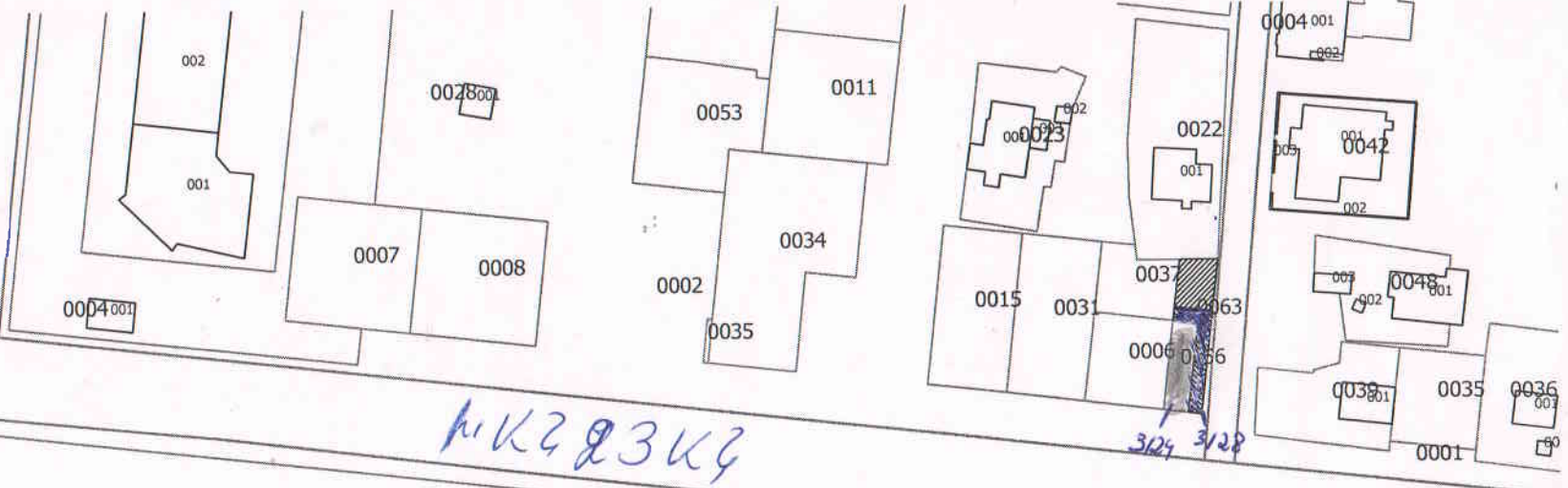
ՎԿԱՅԱԿԱՆ N 15012025-08-0029, գաղտնաբառ՝ IA5GSNDXQDGA

Փաստաթղթի իսկությունը և վավերականությունը կարող է ստուգվել Կադաստրի կոմիտեի www.e-cadastre.am կայքէջի միջոցով



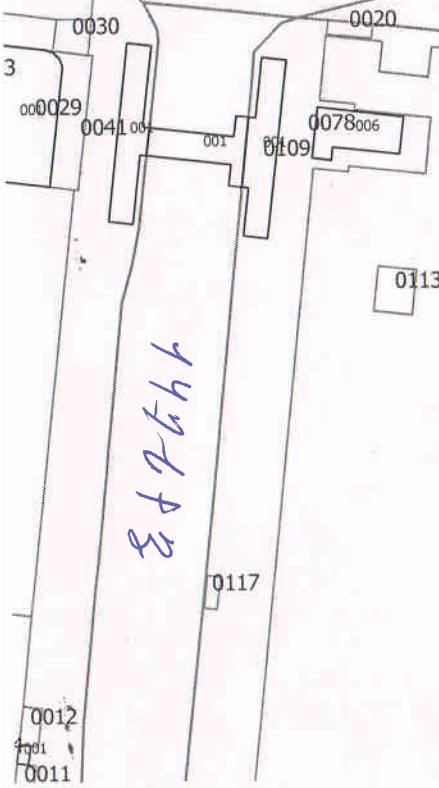
0361

05K29A/C3K4



05K29B/C3K4

3/29 3/28



05K29A/C3K4

0081

